Wir lieben Ideen
Hoyerswerda LAUSITZ
Město Wojerecy

Strukturdaten der Stadt Hoyerswerda nach Stadt- und Ortsteilen 2018

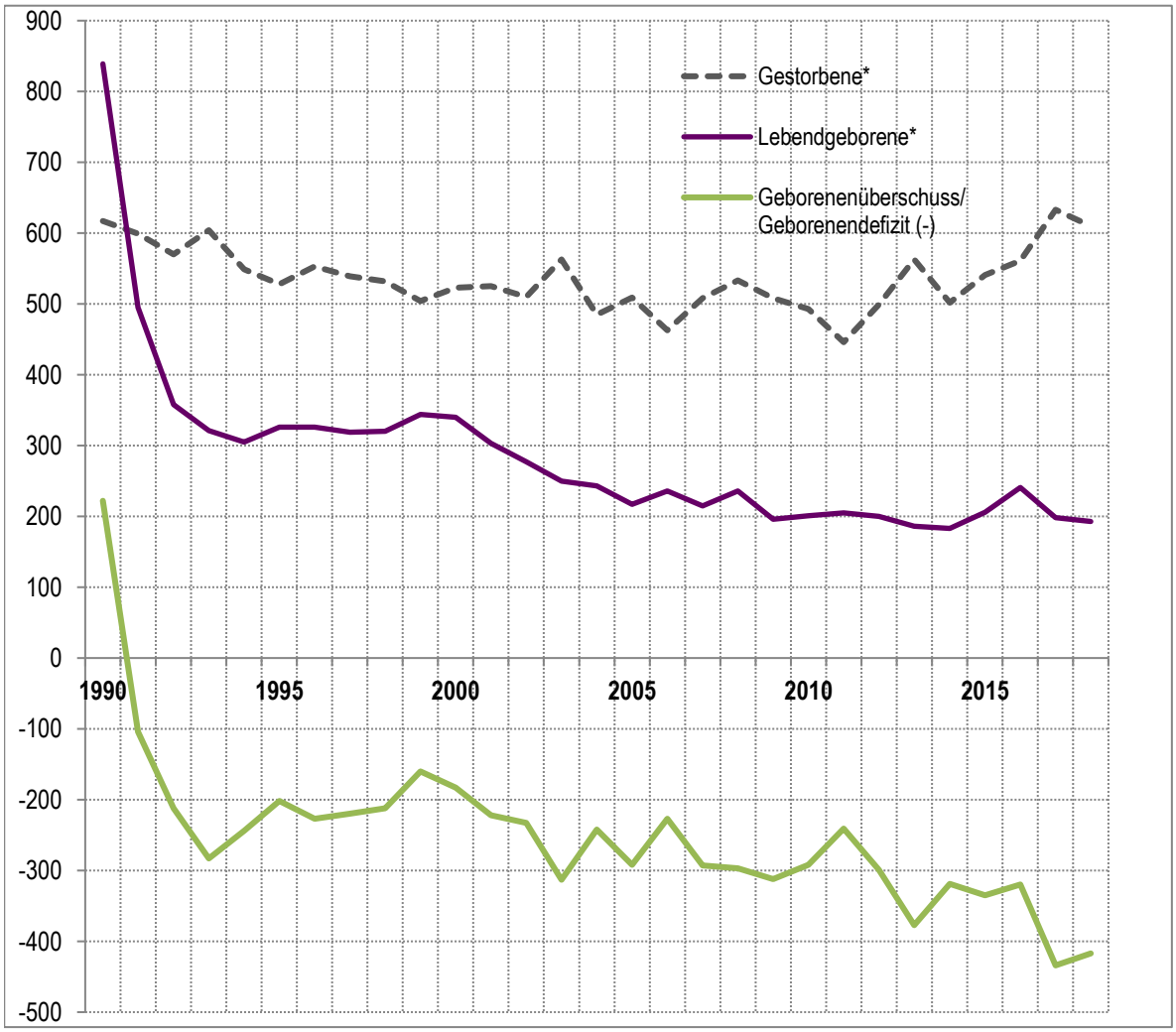

Quelle:
1990 - 2017: *Statistisches Landesamt des Freistaates Sachsen*
2018: *Einwohnermelderegister*

* zum jeweiligen Gebietsstand

Vorbemerkungen

Diese Veröffentlichung beinhaltet alle wichtigen Kennziffernbereiche, sofern sie für die Stadt Hoyerswerda kleinräumig, das heißt nach Stadtteilen bzw. Ortsteilen untersetzt werden können.
Die Angaben zur Bevölkerung wurden aus dem städtischen Einwohnerregister ermittelt, da die amtliche Statistik des Statistischen Landesamtes keine kleinräumigen Bevölkerungszahlen liefert. Die unterschiedlichen Quellen begründen Abweichungen für gleiche Kennziffern.

Inhalt Seite

1.	Fläche, Bevölkerung und Bevölkerungsdichte am 31.12.2018	1
2.	Bevölkerung nach Stadt-/Ortsteilen, Geschlecht und Altersgruppen 2018	2
3.	Bevölkerungsentwicklung nach Stadt-/Ortsteilen 2000, 2005, 2010 und 2018	4
4.	Bevölkerung nach Stadt-/Ortsteilen/Altersgruppen 2005, 2010, 2018	6
5.	Bevölkerung nach Altersgruppen und dem Anteil an der Bevölkerung 2016 bis 2018	8
6.	Bevölkerung nach Altersgruppen und Geschlecht am 31.12.2018	9
7.	Durchschnittsalter der Bevölkerung am 31.12.2018	10
8.	Bevölkerung nach Geburtsjahrgängen am 31.12.2018	11
9.	Haushalte in der Stadt Hoyerswerda am 31.12.2018	12
10.	Bevölkerungsbewegung in den Stadtteilen/Ortsteilen 2018	18
11.	Arbeitslose nach Stadt-/Ortsteilen Berichtsmonat Dezember 2018	24
12.	Leistungsempfänger nach Stadt-/Ortsteilen Berichtsmonat Juni 2018	26
13.	Sozialversicherungspflichtig Beschäftigte Berichtsmonat Juni 2018	27
14.	Fahrzeugbestand nach Stadt- und Ortsteilen am 1.1.2016, 1.1.2017, 1.1.2018	28

Herausgeber: Stadtverwaltung Hoyerswerda
Fachbereich Innerer Service und Finanzen
S.-G.-Frentzel-Straße 1
02977 Hoyerswerda

Telefon: 03571 456 – 142
Telefax: 03571 4578 – 6142
E-Mail: verwaltung@hoyerswerda-stadt.de

Nachdruck: Der Nachdruck, auch auszugsweise, ist nur mit Quellenangabe gestattet.

Zeichenerklärung:

davon	Summe der Einzelpositionen ergibt Gesamtsumme
darunter	nur ausgewählte Einzelpositionen
.	Zahlenwert unbekannt oder geheim zu halten

Redaktionsschluss: November 2019

1 Fläche, Bevölkerung und Bevölkerungsdichte am 31.12.2018

Nr.	Stadtteil/Ortsteil	Fläche 2018	Bevölkerung am 31.12.2018	Bevölkerungs-dichte 2018	*Anteil an der Gesamt-bevölkerung*
		km²	Personen	Personen je km²	*Prozent*
101	Neida	3,14	901	287	*2,7*
102	Dresdener Vorstadt	0,45	696	1.547	*2,1*
103	Am Bahnhof	0,86	1.683	1.957	*5,1*
104	Am Stadtrand	0,52	1.750	3.365	*5,3*
105	An der Neupetershainer Bahn	0,56	6	11	*0,02*
106	An der Thrune	2,48	24	10	*0,1*
107	Innere Altstadt	0,61	1.504	2.466	*4,6*
108	Senftenberger Vorstadt	0,74	1.604	2.168	*4,9*
109	Spremberger Vorstadt	0,32	1.079	3.372	*3,3*
110	Nördliche Elsteraue	0,53	0	0	*0,0*
111	Südliche Elsteraue	1,52	0	0	*0,0*
	Altstadt	**11,73**	**9.247**	**788**	***28,0***
201	Stadtteil 1 WK I	0,47	1.746	3.715	*5,3*
202	Stadtteil 2 WK II	0,32	1.859	5.809	*5,6*
203	Stadtteil 3 WK III	0,25	1.587	6.348	*4,8*
204	Stadtteil 4 WK IV	0,45	1.602	3.560	*4,8*
205	Stadtteil 5 WK V	0,44	3.142	7.141	*9,5*
206	Stadtteil 6 WK VI	0,33	1.946	5.897	*5,9*
207	Stadtteil 7 WK VII	0,37	1.200	3.243	*3,6*
208	Stadtteil 8 WK VIII	0,41	2.095	5.110	*6,3*
209	Stadtteil 9 WK IX	0,41	1.768	4.312	*5,3*
210	Stadtteil 10 WK X	0,46	237	515	*0,7*
211	Stadtteil 11 Neustadt Zentrum	0,47	998	2.123	*3,0*
212	Stadtteil Kühnicht	0,61	825	1.352	*2,5*
213	Stadtteil Grünewaldring	0,71	309	435	*0,9*
214	Stadtteil Gondelteich	0,32	3	9	*0,01*
215	Stadtteil Scheibesee	9,17	0	0	*0,0*
	Neustadt	**15,19**	**19.317**	**1.272**	***58,4***
	Altstadt und Neustadt	**26,92**	**28.564**	**1.061**	***86,4***
301	Ortsteil Bröthen/Michalken	10,68	1.368	128	*4,1*
401	Ortsteil Knappenrode	10,97	690	63	*2,1*
501	Ortsteil Zeißig	9,92	937	94	*2,8*
601	Ortsteil Schwarzkollm	31,61	785	25	*2,4*
701	Ortsteil Dörgenhausen	5,46	708	130	*2,1*
	Gesamt	**95,56**	**33.052**	**346**	***100,0***

Quelle: Einwohnermelderegister, Fachbereich Bau

2 Bevölkerung nach Stadt-/Ortsteilen, Geschlecht und Altersgruppen 2018

Nr.	Stadtteil/Ortsteil	Bevölkerung am 31.12.2018							
					Altersgruppen				
		insgesamt	männlich	weiblich	0 - unter 18 Jahre	18 - unter 30 Jahre	30- unter 50 Jahre	50-unter 60 Jahre	60 Jahre und älter
		Personen							
101	Neida	901	447	454	112	49	172	191	377
102	Dresdener Vorstadt	696	341	344	117	61	195	130	193
103	Am Bahnhof	1.683	791	876	254	179	414	280	556
104	Am Stadtrand (+105, 106)	1.780	871	945	204	156	398	327	695
107	Innere Altstadt	1.504	722	772	218	126	370	243	547
108	Senftenberger Vorstadt	1.604	787	844	207	100	323	293	681
109	Spremberger Vorstadt	1.079	501	557	52	70	169	204	584
	Altstadt	**9.247**	**4.460**	**4.792**	**1.164**	**741**	**2.041**	**1.668**	**3.633**
201	Stadtteil 1 WK I	1.746	844	930	124	124	297	286	915
202	Stadtteil 2 WK II	1.859	854	1.037	371	142	385	283	678
203	Stadtteil 3 WK III	1.587	662	987	145	102	191	205	944
204	Stadtteil 4 WK IV	1.602	775	887	179	113	268	240	802
205	Stadtteil 5 WK V	3.142	1.587	1.692	200	277	557	517	1.591
206	Stadtteil 6 WK VI	1.946	939	1.082	198	157	323	337	931
207	Stadtteil 7 WK VII	1.200	609	601	105	95	232	214	554
208	Stadtteil 8 WK VIII	2.095	1.044	1.082	157	125	376	321	1.116
209	Stadtteil 9 WK IX	1.768	948	820	308	281	374	146	659
210	Stadtteil 10 WK X	237	102	122	17	20	45	22	133
211	Neustadt Zentrum (+214)	1.001	499	517	131	73	178	153	466
212	Stadtteil Kühnicht	825	427	416	84	44	157	211	329
213	Stadtteil Grünewaldring	309	157	157	31	13	46	113	106
	Neustadt	**19.317**	**9.447**	**10.330**	**2.050**	**1.566**	**3.429**	**3.048**	**9.224**
	Altstadt und Neustadt	**28.564**	**13.907**	**15.122**	**3.214**	**2.307**	**5.470**	**4.716**	**12.857**
301	Ortsteil Bröthen/Michalken	1.368	664	704	202	85	318	288	475
401	Ortsteil Knappenrode	690	346	344	107	59	168	155	201
501	Ortsteil Zeißig	937	472	465	121	48	186	193	389
601	Ortsteil Schwarzkollm	785	399	386	127	46	184	170	258
701	Ortsteil Dörgenhausen	708	367	341	116	67	203	131	191
	Ortsteile	**4.488**	**2.248**	**2.240**	**673**	**305**	**1.059**	**937**	**1.514**
	Gesamt	**33.052**	**16.155**	**17.362**	**3.887**	**2.612**	**6.529**	**5.653**	**14.371**

Quelle: Einwohnermelderegister

Altersaufbau der Bevölkerung in der Kreisfreien Stadt Hoyerswerda

am 31. Dezember der Jahre 1996 und 2018



3 Bevölkerungsentwicklung nach Stadt-/Ortsteilen 2000, 2005, 2010 und 2018

Nr.	Stadtteil/Ortsteil	Bevölkerung am				Bevölkerungsentwicklung 2018 zu 2000	
		31.12.2000	31.12.2005	31.12.2010	31.12.2018	absolut	%
101	Neida	1.075	1.010	945	901	-174	*-16,2*
102	Dresdener Vorstadt	654	656	673	696	42	*6,4*
103	Am Bahnhof	1.314	1.668	1.641	1.683	369	*28,1*
104	Am Stadtrand (+105, 106)	1.922	1.803	1.957	1.780	-142	*-7,4*
107	Innere Altstadt	1.043	1.083	1.137	1.504	461	*44,2*
108	Senftenberger Vorstadt	1.747	1.767	1.675	1.604	-143	*-8,2*
109	Spremberger Vorstadt	1.380	1.270	1.157	1.079	-301	*-21,8*
	Altstadt	**9.135**	**9.257**	**9.185**	**9.247**	**112**	***1,2***
201	Stadtteil 1 WK I	2.698	2.441	2.259	1.746	-952	*-35,3*
202	Stadtteil 2 WK II	2.358	2.060	1.994	1.859	-499	*-21,2*
203	Stadtteil 3 WK III	2.464	2.039	1.825	1.587	-877	*-35,6*
204	Stadtteil 4 WK IV	2.578	2.250	1.957	1.602	-976	*-37,9*
205	Stadtteil 5 WK V	5.190	4.642	4.170	3.142	-2.048	*-39,5*
206	Stadtteil 6 WK VI	2.716	2.481	2.317	1.946	-770	*-28,4*
207	Stadtteil 7 WK VII	1.906	1.630	1.397	1.200	-706	*-37,0*
208	Stadtteil 8 WK VIII	4.239	2.795	2.270	2.095	-2.144	*-50,6*
209	Stadtteil 9 WK IX	4.373	2.437	1.579	1.768	-2.605	*-59,6*
210	Stadtteil 10 WK X	3.273	2.240	619	237	-3.036	*-92,8*
211	Stadtteil 11 Neust. Z. (+ 214)	2.291	1.359	1.083	1.001	-1.290	*-56,3*
212	Stadtteil Kühnicht	1.002	1.002	927	825	-177	*-17,7*
213	Stadtteil Grünewaldring	361	435	385	309	-52	*-14,4*
	Neustadt	**35.449**	**27.811**	**22.782**	**19.317**	**-16.132**	***-45,5***
	Altstadt und Neustadt	**44.584**	**37.068**	**31.967**	**28.564**	**-16.020**	***-35,9***
301	Ortsteil Bröthen/Michalken	1.387	1.493	1.424	1.368	-19	*-1,4*
401	Ortsteil Knappenrode	924	768	744	690	-234	*-25,3*
501	Ortsteil Zeißig	1.025	1.045	967	937	-88	*-8,6*
601	Ortsteil Schwarzkollm	923	888	870	785	-138	*-15,0*
701	Ortsteil Dörgenhausen	701	675	696	708	7	*1,0*
	Ortsteile	**4.960**	**4.869**	**4.701**	**4.488**	**-472**	***-9,5***
	Gesamt	**49.544**	**41.937**	**36.668**	**33.052**	**-16.492**	***-33,3***

Quelle: Einwohnermelderegister Stadt Hoyerswerda

Bevölkerungsentwicklung in der Stadt Hoyerswerda 2010 zu 2018 in Prozent

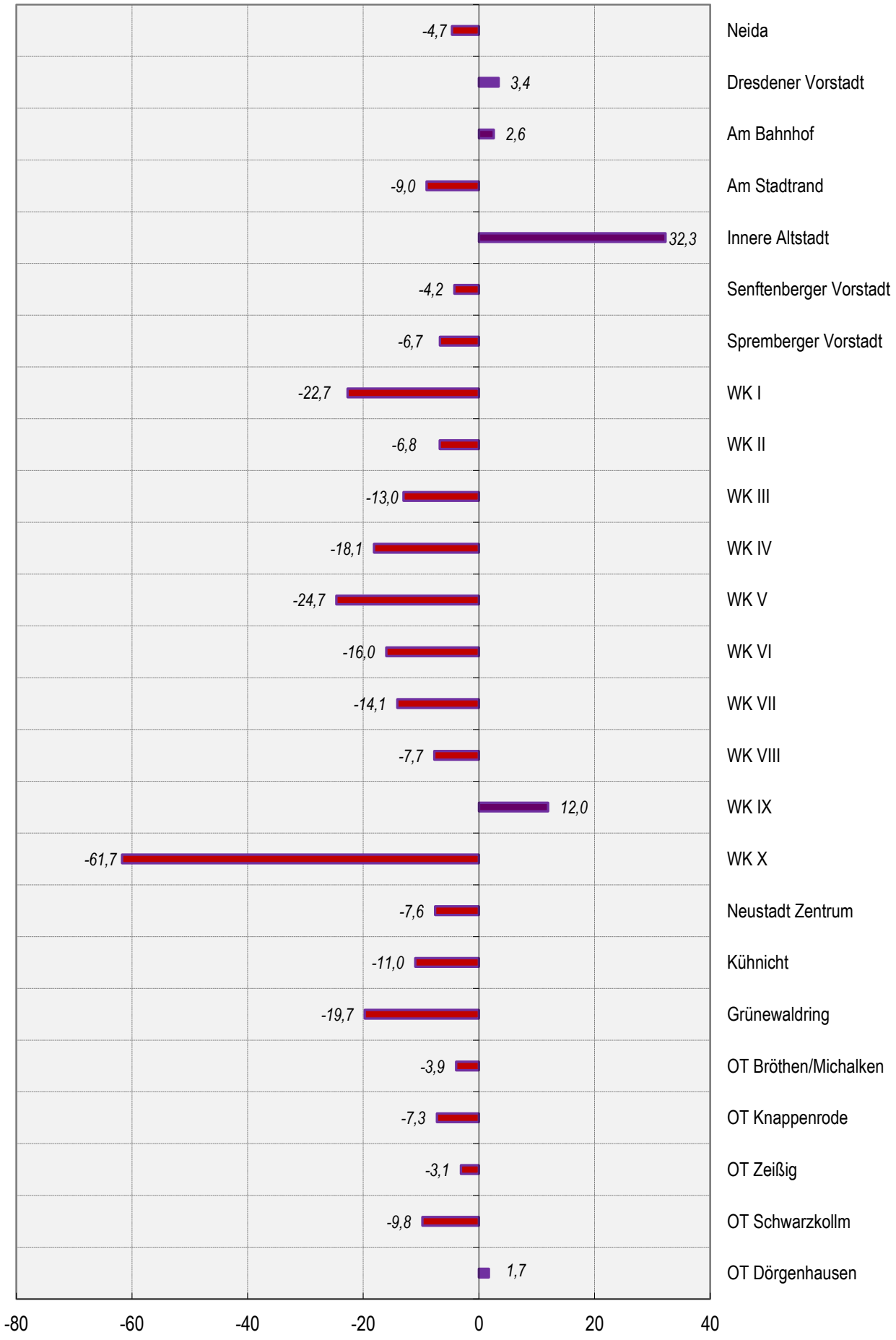

4 Bevölkerung nach Stadtteilen/Ortsteilen und Altersgruppen 2005, 2010 und 2018

Nr.	Stadtteil/ Ortsteil	Jahr	Bevölkerung - Altersgruppe von ... bis unter ... Jahre										
			gesamt	0-u. 6 J.	6-u. 18 J.	18-u. 20 J.	20-u. 30 J.	30-u. 40 J.	40-u. 50 J.	50-u. 60 J.	60-u. 65J.	65-u. 70 J.	70 J. u. ä.
101	Neida	2005	1.010	30	103	34	90	108	181	188	79	90	107
		2010	945	28	60	10	91	78	170	193	79	82	154
		2018	901	37	75	18	31	62	110	191	76	100	201
102	Dresdener Vorstadt	2005	656	30	70	18	89	96	125	88	39	33	68
		2010	673	38	55	15	79	90	131	109	33	43	80
		2018	696	53	64	10	51	113	82	130	50	49	94
103	Am Bahnhof	2005	1.668	72	197	48	130	250	274	198	118	176	205
		2010	1.641	82	136	21	196	183	287	230	74	119	313
		2018	1.683	84	170	26	153	208	206	280	107	92	357
104	Am Stadtrand (mit 105 und 106)	2005	1.803	76	166	44	188	221	294	274	137	162	241
		2010	1.957	73	130	27	239	224	305	356	123	141	339
		2018	1.780	69	135	23	133	212	186	327	167	173	355
107	Innere Altstadt	2005	1.083	36	99	32	108	142	211	143	69	86	157
		2010	1.137	50	97	11	114	142	215	197	43	66	202
		2018	1.504	72	146	24	102	173	197	243	115	92	340
108	Senftenberger Vorstadt	2005	1.767	58	166	39	166	195	262	268	150	172	291
		2010	1.675	57	137	23	125	137	281	292	108	144	371
		2018	1.604	69	138	29	71	126	197	293	142	128	411
109	Spremberger Vorstadt	2005	1.270	24	85	18	109	125	217	208	112	159	213
		2010	1.157	19	33	10	94	81	191	216	84	113	316
		2018	1.079	22	30	10	60	88	81	204	117	102	365
	Altstadt	**2005**	**9.257**	**326**	**886**	**233**	**880**	**1.137**	**1.564**	**1.367**	**704**	**878**	**1.282**
		2010	**9.185**	**347**	**648**	**117**	**938**	**935**	**1.580**	**1.593**	**544**	**708**	**1.775**
		2018	**9.247**	**406**	**758**	**140**	**601**	**982**	**1.059**	**1.668**	**774**	**736**	**2.123**
201	Stadtteil 1 (WK I)	2005	2.441	43	136	37	238	180	379	323	296	304	505
		2010	2.259	57	87	19	260	153	270	368	146	254	645
		2018	1.746	44	80	20	104	186	111	286	178	133	604
202	Stadtteil 2 (WK II)	2005	2.060	83	253	53	134	217	330	224	138	259	369
		2010	1.994	81	221	43	162	169	306	274	95	124	519
		2018	1.859	111	260	21	121	218	167	283	117	113	448
203	Stadtteil 3 (WK III)	2005	2.039	64	152	42	161	136	246	193	148	319	578
		2010	1.825	59	96	27	149	91	205	224	95	158	721
		2018	1.587	56	89	15	87	92	99	205	106	129	709
204	Stadtteil 4 (WK IV)	2005	2.250	61	166	64	180	180	355	255	181	309	499
		2010	1.957	48	113	16	152	137	280	308	111	165	627
		2018	1.602	75	104	18	95	148	120	240	137	135	530
205	Stadtteil 5 (WK V)	2005	4.642	141	360	111	488	407	649	648	482	635	721
		2010	4.170	148	218	50	440	327	527	692	249	434	1.085
		2018	3.142	65	135	45	232	285	272	517	283	288	1.020
206	Stadtteil 6 (WK VI)	2005	2.481	90	229	41	227	228	366	337	249	357	357
		2010	2.317	84	150	35	218	170	322	339	158	259	582
		2018	1.946	55	143	24	133	169	154	337	145	169	617
207	Stadtteil 7 (WK VII)	2005	1.630	50	101	35	171	168	223	199	194	245	244
		2010	1.397	30	79	9	128	116	201	205	83	174	372
		2018	1.200	34	71	12	83	120	112	214	98	80	376
208	Stadtteil 8 (WK VIII)	2005	2.795	74	194	77	283	285	364	459	358	332	369
		2010	2.270	44	96	28	222	177	315	354	200	312	522
		2018	2.095	48	109	25	100	180	196	321	173	195	748
209	Stadtteil 9 (WK IX)	2005	2.437	94	208	58	245	247	318	462	228	165	412
		2010	1.579	57	109	23	155	124	182	241	126	133	429
		2018	1.768	134	174	34	247	243	131	146	87	111	461

Nr.	Stadtteil/ Ortsteil	Jahr	Bevölkerung - Altersgruppe von ... bis unter ... Jahre										
			gesamt	0-u. 6 J.	6-u. 18 J.	18-u. 20 J.	20-u. 30 J.	30-u. 40 J.	40-u. 50 J.	50-u. 60 J.	60-u. 65J.	65 u. 70 J.	70 J. u. ä.
210	Stadtteil 10 (WK X)	2005	2.240	139	331	100	384	314	456	214	56	45	201
		2010	619	11	49	19	83	74	110	104	25	23	121
		2018	237	7	10	2	18	24	21	22	9	8	116
211	Stadtteil 11 Neustadt Zentrum (mit 214)	2005	1.359	53	133	39	183	133	212	250	93	97	166
		2010	1.083	35	100	12	108	93	137	217	79	100	202
		2018	1.001	29	102	18	55	78	100	153	97	108	261
212	Stadtteil Kühnicht	2005	1.002	31	112	24	101	119	227	164	72	85	67
		2010	927	24	92	10	71	77	213	194	57	62	127
		2018	825	13	71	14	30	44	113	211	88	77	164
213	Stadtteil Grünewaldring	2005	435	6	86	28	48	42	126	56	13	17	13
		2010	385	7	35	11	48	25	114	98	8	13	26
		2018	309	8	23	1	12	14	32	113	44	31	31
	Neustadt	**2005**	**27.811**	**929**	**2.461**	**709**	**2.843**	**2.656**	**4.251**	**3.784**	**2.508**	**3.169**	**4.501**
		2010	**22.782**	**685**	**1.445**	**302**	**2.196**	**1.733**	**3.182**	**3.618**	**1.432**	**2.211**	**5.978**
		2018	**19.317**	**679**	**1.371**	**249**	**1.317**	**1.801**	**1.628**	**3.048**	**1.562**	**1.577**	**6.085**
	Altstadt und Neustadt	**2005**	**37.068**	**1.255**	**3.347**	**942**	**3.723**	**3.793**	**5.815**	**5.151**	**3.212**	**4.047**	**5.783**
		2010	**31.967**	**1.032**	**2.093**	**419**	**3.134**	**2.668**	**4.762**	**5.211**	**1.976**	**2.919**	**7.753**
		2018	**28.564**	**1.085**	**2.129**	**389**	**1.918**	**2.783**	**2.687**	**4.716**	**2.336**	**2.313**	**8.208**
301	OT Bröthen/ Michalken	2005	1.493	66	145	44	178	194	291	221	105	107	142
		2010	1.424	61	134	19	104	177	252	290	85	96	206
		2018	1.368	57	145	23	62	123	195	288	136	105	234
401	OT Knappenrode	2005	768	42	78	14	89	101	128	78	57	50	131
		2010	744	34	72	8	74	89	132	105	27	56	147
		2018	690	28	79	15	44	71	97	155	41	40	120
501	OT Zeißig	2005	1.045	33	107	30	120	96	218	189	92	85	75
		2010	967	42	59	16	74	78	191	204	76	88	139
		2018	937	42	79	10	38	83	103	193	86	99	204
601	OT Schwarzkollm	2005	888	46	104	25	94	113	176	146	43	56	85
		2010	870	30	98	13	101	81	176	161	58	45	107
		2018	785	37	90	10	36	86	98	170	82	66	110
701	OT Dörgenhausen	2005	675	25	58	25	97	98	132	75	51	48	66
		2010	696	41	57	10	86	97	123	111	24	53	94
		2018	708	28	88	15	52	82	121	131	36	42	113
	Ortsteile gesamt	**2005**	**4.869**	**212**	**492**	**138**	**578**	**602**	**945**	**709**	**348**	**346**	**499**
		2010	**4.701**	**208**	**420**	**66**	**439**	**522**	**874**	**871**	**270**	**338**	**693**
		2018	**4.488**	**192**	**481**	**73**	**232**	**445**	**614**	**937**	**381**	**352**	**781**
	Hoyerswerda gesamt	**2005**	**41.937**	**1.467**	**3.839**	**1.080**	**4.301**	**4.395**	**6.760**	**5.860**	**3.560**	**4.393**	**6.282**
		2010	**36.668**	**1.240**	**2.513**	**485**	**3.573**	**3.190**	**5.636**	**6.082**	**2.246**	**3.257**	**8.446**
		2018	**33.052**	**1.277**	**2.610**	**462**	**2.150**	**3.228**	**3.301**	**5.653**	**2.717**	**2.665**	**8.989**

5 Bevölkerung nach Altersgruppen und dem Anteil an der Bevölkerung 2016 bis 2018

Stadtteil/ Ortsteil	Bevölkerung - Altersgruppe von ... bis unter ... Jahre										
	gesamt	0-u. 6 J.	6-u. 18 J.	18-u. 20 J.	20-u. 30 J.	30-u. 40 J.	40-u. 50 J.	50-u. 60 J.	60-u. 65J.	65-u. 70 J.	70 J. u. ä.
Stichtag 31.12.2016											
Altstadt	9.310	406	784	98	725	962	1.140	1.684	784	641	2.086
Anteil an Bev. %	*100,0*	*4,4*	*8,4*	*1,1*	*7,8*	*10,3*	*12,2*	*18,1*	*8,4*	*6,9*	*22,4*
Neustadt	20.158	710	1.476	229	1.474	1.718	1.827	3.244	1.689	1.436	6.355
Anteil an Bev. %	*100,0*	*3,5*	*7,3*	*1,1*	*7,3*	*8,5*	*9,1*	*16,1*	*8,4*	*7,1*	*31,5*
Alt- u. Neustadt	29.468	1.116	2.260	327	2.199	2.680	2.967	4.928	2.473	2.077	8.441
Anteil an Bev. %	*100,0*	*3,8*	*7,7*	*1,1*	*7,5*	*9,1*	*10,1*	*16,7*	*8,4*	*7,0*	*28,6*
Ortsteile ges.	4.462	190	462	60	248	443	656	922	408	286	787
Anteil an Bev. %	*100,0*	*4,3*	*10,4*	*1,3*	*5,6*	*9,9*	*14,7*	*20,7*	*9,1*	*6,4*	*17,6*
Gesamt	**33.930**	**1.306**	**2.722**	**387**	**2.447**	**3.123**	**3.623**	**5.850**	**2.881**	**2.363**	**9.228**
Anteil an Bev. %	*100,0*	*3,8*	*8,0*	*1,1*	*7,2*	*9,2*	*10,7*	*17,2*	*8,5*	*7,0*	*27,2*
Stichtag 31.12.2017											
Altstadt	9.263	417	784	118	627	976	1.074	1.710	771	695	2.091
Anteil an Bev. %	*100,0*	*4,5*	*8,5*	*1,3*	*6,8*	*10,5*	*11,6*	*18,5*	*8,3*	*7,5*	*22,6*
Neustadt	19.777	684	1.391	280	1.396	1.797	1.690	3.179	1.590	1.529	6.241
Anteil an Bev. %	*100,0*	*3,5*	*7,0*	*1,4*	*7,1*	*9,1*	*8,5*	*16,1*	*8,0*	*7,7*	*31,6*
Alt- u. Neustadt	29.040	1.101	2.175	398	2.023	2.773	2.764	4.889	2.361	2.224	8.332
Anteil an Bev. %	*100,0*	*3,8*	*7,5*	*1,4*	*7,0*	*9,5*	*9,5*	*16,8*	*8,1*	*7,7*	*28,7*
Ortsteile ges.	4.459	193	469	65	246	438	636	919	402	308	783
Anteil an Bev. %	*100,0*	*4,3*	*10,5*	*1,5*	*5,5*	*9,8*	*14,3*	*20,6*	*9,0*	*6,9*	*17,6*
Gesamt	**33.499**	**1.294**	**2.644**	**463**	**2.269**	**3.211**	**3.400**	**5.808**	**2.763**	**2.532**	**9.115**
Anteil an Bev. %	*100,0*	*3,9*	*7,9*	*1,4*	*6,8*	*9,6*	*10,1*	*17,3*	*8,2*	*7,6*	*27,2*
Stichtag 31.12.2018											
Altstadt	9.247	406	758	140	601	982	1.059	1.668	774	736	2.123
Anteil an Bev. %	*100,0*	*4,4*	*8,2*	*1,5*	*6,5*	*10,6*	*11,5*	*18,0*	*8,4*	*8,0*	*23,0*
Neustadt	19.317	679	1.371	249	1.317	1.801	1.628	3.048	1.562	1.577	6.085
Anteil an Bev. %	*100,0*	*3,5*	*7,1*	*1,3*	*6,8*	*9,3*	*8,4*	*15,8*	*8,1*	*8,2*	*31,5*
Alt- u. Neustadt	28.564	1.085	2.129	389	1.918	2.783	2.687	4.716	2.336	2.313	8.208
Anteil an Bev. %	*100,0*	*3,8*	*7,5*	*1,4*	*6,7*	*9,7*	*9,4*	*16,5*	*8,2*	*8,1*	*28,7*
Ortsteile ges.	4.488	192	481	73	232	445	614	937	381	352	781
Anteil an Bev. %	*100,0*	*4,3*	*10,7*	*1,6*	*5,2*	*9,9*	*13,7*	*20,9*	*8,5*	*7,8*	*17,4*
Gesamt	**33.052**	**1.277**	**2.610**	**462**	**2.150**	**3.228**	**3.301**	**5.653**	**2.717**	**2.665**	**8.989**
Anteil an Bev. %	*100,0*	*3,9*	*7,9*	*1,4*	*6,5*	*9,8*	*10,0*	*17,1*	*8,2*	*8,1*	*27,2*

6 Bevölkerung der Stadt Hoyerswerda am 31.12.2018 nach Altersgruppen und Geschlecht

Alter von ... bis unter ... Jahren	Insgesamt		Männlich		Weiblich	
	absolut	%	absolut	%	absolut	%
unter 6	1.276	3,9	651	4,1	625	3,7
6 - u 15	1.959	5,9	1.009	6,3	950	5,5
15 - u 18	651	2,0	348	2,2	303	1,8
18 - u 25	1.328	4,0	745	4,7	583	3,4
25 - u 30	1.281	3,9	704	4,4	577	3,4
30 - u 40	3.231	9,8	1.770	11,1	1.461	8,5
40 - u 50	3.300	10,0	1.747	11,0	1.553	9,1
50 - u 65	8.371	25,3	4.110	25,8	4.261	24,9
65 und älter	11.655	35,3	4.846	30,4	6.809	39,8
Insgesamt	**33.052**	**100,0**	**15.930**	**100,0**	**17.122**	**100,0**
und zwar unter 18	3.886	11,8	2.057	12,9	1.878	11,0
18 und älter	29.166	88,2	13.922	87,4	15.244	89,0
18 - u 65	17.511	53,0	9.076	57,0	8.435	49,3

Quelle: Einwohnermelderegister Stadt Hoyerswerda

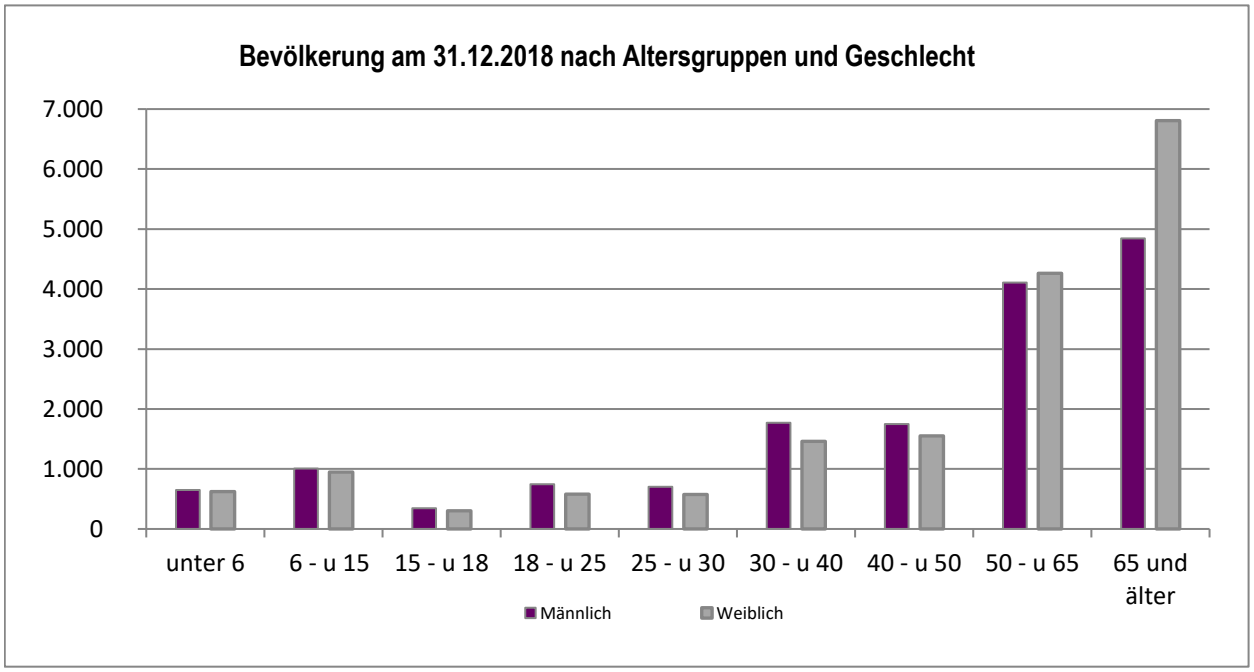

7 Durchschnittsalter[1)] der Bevölkerung am 31.12.2018

Nr.	Stadtteil/Ortsteil	Bevölkerung am 31.12.2018	Durchschnitts-alter gesamt	Durchschnitts-alter männlich	Durchschnitts-alter weiblich
		Personen	Jahre	Jahre	Jahre
101	Neida	901	52,1	51,1	53,1
102	Dresdener Vorstadt	696	44,5	43,9	45,1
103	Am Bahnhof	1.683	47,5	45,3	49,4
104	Am Stadtrand	1.750	50,4	49,1	51,6
106	An der Thrune (+105)	30	50,1	49,4	50,8
107	Innere Altstadt	1.504	49,6	47,8	51,2
108	Senftenberger Vorstadt	1.604	52,2	50,3	54,0
109	Spremberger Vorstadt	1.079	58,7	56,3	60,9
	Altstadt	**9.247**	**50,7**	**49,0**	**52,3**
201	Stadtteil 1 WK I	1.746	57,0	54,4	59,3
202	Stadtteil 2 WK II	1.859	47,6	46,1	48,8
203	Stadtteil 3 WK III	1.587	60,1	55,1	63,4
204	Stadtteil 4 WK IV	1.602	55,1	51,5	58,3
205	Stadtteil 5 WK V	3.142	56,5	53,3	59,5
206	Stadtteil 6 WK VI	1.946	54,6	51,4	57,4
207	Stadtteil 7 WK VII	1.200	54,5	53,3	55,9
208	Stadtteil 8 WK VIII	2.095	57,3	54,8	59,7
209	Stadtteil 9 WK IX	1.768	46,4	41,1	52,1
210	Stadtteil 10 WK X	237	62,7	55,6	68,5
211	Neustadt Zentrum (+214)	1.001	52,6	50,0	55,0
212	Stadtteil Kühnicht	825	53,2	51,9	54,6
213	Stadtteil Grünewaldring	309	52,1	52,0	52,1
	Neustadt	**19.317**	**54,4**	**51,2**	**57,2**
301	Ortsteil Bröthen/Michalken	1.368	48,9	48,7	49,1
401	Ortsteil Knappenrode	690	47,4	46,3	48,6
501	Ortsteil Zeißig	937	51,6	51,1	52,0
601	Ortsteil Schwarzkollm	785	47,7	47,5	47,8
701	Ortsteil Dörgenhausen	708	45,7	44,5	47,0
	Gesamt	**33.052**	**52,6**	**50,2**	**54,8**

[1)] Stichtagsberechnung

Quelle: Einwohnermelderegister Stadt Hoyerswerda, eigene Ermittlungen

8 Bevölkerung nach Geburtsjahrgängen am 31.12.2018

Geburtsjahr	Bevölkerung am 31.12.2018		
	insgesamt	männlich	weiblich
2018	196	99	97
2017	208	111	97
2016	237	122	115
2015	236	121	115
2014	203	104	99
2013	196	94	102
2012	234	110	124
2011	218	105	113
2010	226	102	124
2009	208	116	92
2008	242	119	123
2007	210	109	101
2006	218	123	95
2005	201	109	92
2004	202	116	86
2003	208	101	107
2002	224	126	98
2001	219	121	98
2000	239	146	93
1999	223	123	100
1998	196	111	85
1997	162	88	74
1996	179	96	83
1995	158	80	78
1994	171	101	70
1993	191	112	79
1992	186	106	80
1991	218	135	83
1990	305	155	150
1989	381	196	185
1988	335	187	148
1987	334	164	170
1986	329	189	140
1985	346	191	155
1984	316	164	152
1983	298	167	131
1982	314	177	137
1981	278	145	133
1980	354	203	151
1979	327	183	144
1978	339	194	145
1977	280	136	144
1976	287	164	123
1975	266	152	114
1974	284	141	143
1973	287	162	125
1972	320	155	165
1971	387	193	194
1970	431	212	219
1969	419	238	181
1968	428	225	203

Geburtsjahr	Bevölkerung am 31.12.2018		
	insgesamt	männlich	weiblich
1967	489	235	254
1966	515	243	272
1965	583	300	283
1964	576	297	279
1963	653	363	290
1962	613	298	315
1961	626	309	317
1960	594	272	322
1959	576	292	284
1958	543	270	273
1957	511	236	275
1956	538	254	284
1955	560	254	306
1954	566	262	304
1953	563	252	311
1952	584	297	287
1951	564	272	292
1950	532	248	284
1949	421	185	236
1948	383	179	204
1947	369	164	205
1946	261	92	169
1945	343	150	193
1944	541	219	322
1943	652	261	391
1942	582	237	345
1941	708	279	429
1940	733	286	447
1939	711	323	388
1938	606	269	337
1937	514	224	290
1936	478	188	290
1935	435	181	254
1934	371	142	229
1933	253	82	171
1932	215	77	138
1931	169	68	101
1930	163	47	116
1929	115	44	71
1928	98	29	69
1927	89	20	69
1926	54	9	45
1925	43	7	36
1924	40	10	30
1923	23	1	22
1922	16	2	14
1921 + früher	26	2	24

9 Haushalte* in der Stadt Hoyerswerda am 31.12.2018 (Bevölkerung mit Haupt- und Nebenwohnsitz!)

9.1 Haushalte in Stadtteilen/Ortsteilen

Nr.	Stadtteil/Ortsteil	Haus-halte ges.	Ø Anz. Pers. je Haush.	Haushalte mit … Personen					Haushalte mit … Kindern[1]			
				1 Pers.	2 Pers.	3 Pers.	4 Pers.	5 + mehr Pers.	kein Kind	1 Kind	2 Kinder	3 + mehr Kinder
101	Neida	427	2,2	110	178	90	40	9	361	30	30	6
102	Dresdener Vorstadt	352	2,0	122	120	63	40	7	273	39	37	3
103	Am Bahnhof	888	1,9	391	307	115	62	13	725	102	52	9
104	Am Stadtrand (+105, 106)	1.065	1,7	521	373	126	37	8	926	89	44	6
107	Innere Altstadt	727	2,1	269	244	128	65	21	569	97	44	17
108	Senftenberger Vorstadt	766	2,1	229	316	137	55	29	632	81	35	18
109	Spremberger Vorstadt	701	1,6	377	258	50	14	2	665	23	12	1
	Altstadt	**4.926**	**1,9**	**2.019**	**1.796**	**709**	**313**	**89**	**4.151**	**461**	**254**	**60**
201	Stadtteil 1 WK I	1.137	1,6	636	377	86	29	9	1.057	48	26	6
202	Stadtteil 2 WK II	960	2,0	362	370	125	79	24	743	99	89	29
203	Stadtteil 3 WK III	1.022	1,6	567	351	69	25	10	917	72	26	7
204	Stadtteil 4 WK IV	1.074	1,5	665	302	59	35	13	973	48	36	17
205	Stadtteil 5 WK V	2.189	1,5	1.387	642	110	35	15	2.055	91	28	15
206	Stadtteil 6 WK VI	1.241	1,6	654	457	95	23	12	1.120	73	39	9
207	Stadtteil 7 WK VII	827	1,5	503	253	51	15	5	756	46	15	10
208	Stadtteil 8 WK VIII	1.409	1,5	845	439	90	24	11	1.308	59	34	8

Quelle: Einwohnermelderegister - KOSIS-Statistikdatensatz Bevölkerungsbestand

[1] Kind: unter 18 Jahre alt, ledig und kinderlos

* Privathaushalte; Personen ohne eigene Haushaltsführung ("Personen in Anstalten und Heimen") werden nicht berücksichtigt

Nr.	Stadtteil/Ortsteil	Haus-halte ges.	Ø Anz. Pers. je Haush.	Haushalte mit … Personen					Haushalte mit … Kindern[1]			
				1 Pers.	2 Pers.	3 Pers.	4 Pers.	5 + mehr Pers.	kein Kind	1 Kind	2 Kinder	3 + mehr Kinder
209	Stadtteil 9 WK IX	534	1,7	275	194	35	17	13	466	35	20	13
210	Stadtteil 10 WK X	74	1,6	51	12	5	5	1	64	5	4	1
211	Neustadt Zentrum (+214)	579	1,8	301	182	53	25	18	515	23	25	16
212	Stadtteil Kühnicht	383	2,2	87	170	85	34	7	324	39	14	6
213	Stadtteil Grünewaldring	151	2,2	30	82	25	10	4	132	10	7	2
	Neustadt	**11.580**	**0,3**	**6.363**	**3.831**	**888**	**356**	**142**	**10.430**	**648**	**363**	**139**
	Alt- und Neustadt	**16.506**	**0,0**	**8.382**	**5.627**	**1.597**	**669**	**231**	**14.581**	**1.109**	**617**	**199**
301	Ortsteil Bröthen/Michalken	641	2,2	172	256	118	79	16	511	69	51	10
401	Ortsteil Knappenrode	369	1,9	157	130	46	25	11	305	33	19	12
501	Ortsteil Zeißig	440	2,2	106	196	82	44	12	365	38	28	9
601	Ortsteil Schwarzkollm	344	2,4	74	132	78	49	11	264	40	35	5
701	Ortsteil Dörgenhausen	278	2,4	66	98	60	43	11	209	31	30	8
	Ortsteile	**2.072**	**2,2**	**575**	**812**	**384**	**240**	**61**	**1.654**	**211**	**163**	**44**
	Gesamt	**18.578**	**1,8**	**8.957**	**6.439**	**1.981**	**909**	**292**	**16.235**	**1.320**	**780**	**243**

Quelle: Einwohnermelderegister - KOSIS-Statistikdatensatz Bevölkerungsbestand

[1] Kind: unter 18 Jahre alt, ledig und kinderlos

9.2 Haushalte in Kernstadt und Ortsteilen

Haushaltstyp	Hoyerswerda gesamt	Altstadt	Neustadt	Ortsteile gesamt	*Veränderung 2018 gegenüber 2017 gesamt %*
1-Personen-Haushalt	8.957	2.019	6.363	575	*2,2*
2-Personen-Haushalt	6.439	1.796	3.831	812	*-1,8*
3-Personen-Haushalt	1.981	709	888	384	*-5,1*
4-Personen-Haushalt	909	313	356	240	*-5,6*
5+ mehr Personen-Haushalt	292	89	142	61	*-3,6*
insgesamt	**18.578**	**4.926**	**11.580**	**2.072**	***-0,5***

Einpersonenhaushalt, unter 30 Jahre alt	872	233	594	45	*0,2*
Einpersonenhaushalt, 30 bis unter 60 Jahre alt	3.671	919	2.477	275	*0,4*
Einpersonenhaushalt, 60 Jahre alt oder älter	4.414	867	3.292	255	*4,1*
Paar, keine weitere Person, jüngerer Partner unter 30 Jahre alt **(Phase der Gründung)**	194	76	98	20	*4,9*
Paar, keine weitere Person, jüngerer Partner 30 bis u. 60 J.	1.548	495	793	260	*-3,9*
Paar, keine weitere Person, jüngerer Partner 60 J. o. älter	3.401	889	2.123	389	*0,1*
Paar mit Kindern, jüngste Person unter 6 Jahre alt **(Phase der Expansion)**	709	279	287	143	*-0,7*
Paar mit Kindern, jüngste Person 6 bis unter 18 Jahre alt **(Phase der Konsolidierung)**	766	277	299	190	*-4,0*
Paar mit volljährigen Nachkommen ohne eigenen Partner **(Phase der Schrumpfung)**	404	154	147	103	*-6,0*
Bezugsperson ohne Partner, mindestens ein Kind, mindestens eine Person einer älteren Generation	868	219	564	85	*-3,0*
sonstiger Mehrpersonenhaushalt ohne Kinder	1.731	518	906	307	*-7,8*
insgesamt	**18.578**	**4.926**	**11.580**	**2.072**	***-0,5***

kein Kind im Haushalt	16.235	4.151	10.430	1.654	*-0,2*
1 Kind im Haushalt	1.320	461	648	211	*-3,9*
2 Kinder im Haushalt	780	254	363	163	*-1,5*
3 + mehr Kinder im Haushalt	243	60	139	44	*0,4*
insgesamt	**18.578**	**4.926**	**11.580**	**2.072**	***-0,5***

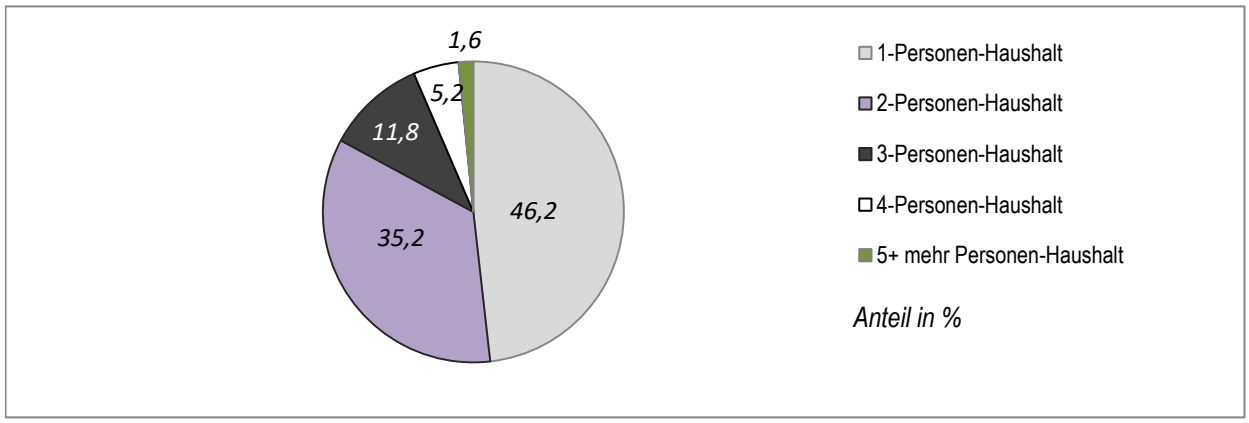

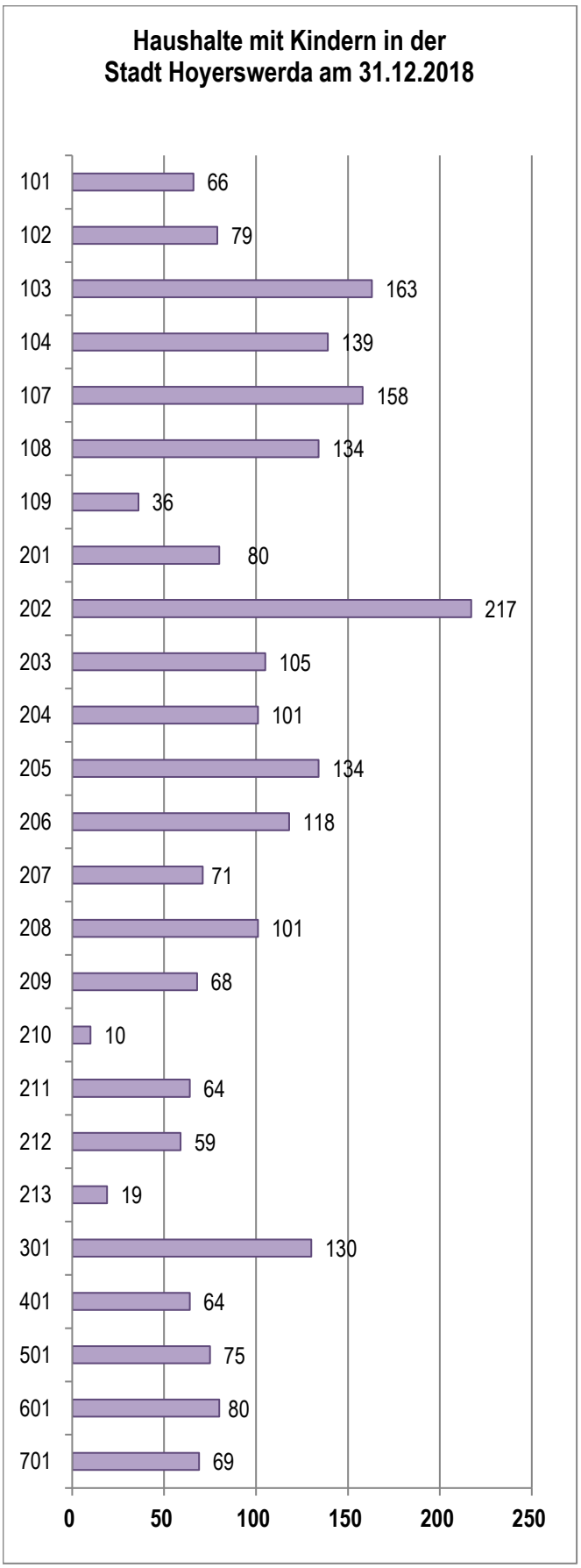
Haushalte mit Kindern in der
Stadt Hoyerswerda am 31.12.2018
101 66
102 79
103 163
104 139
107 158
108 134
109 36
201 80
202 217
203 105
204 101
205 134
206 118
207 71
208 101
209 68
210 10
211 64
212 59
213 19
301 130
401 64
501 75
601 80
701 69
0 50 100 150 200 250

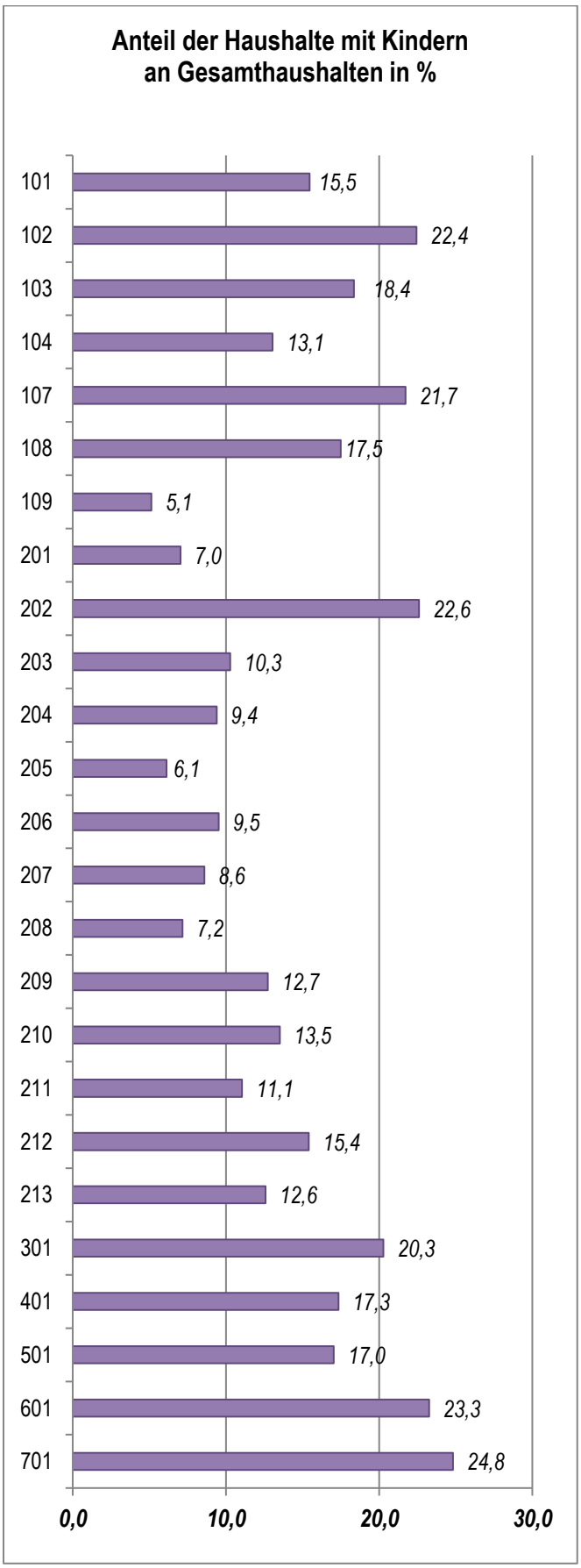
Anteil der Haushalte mit Kindern
an Gesamthaushalten in %
101 15,5
102 22,4
103 18,4
104 13,1
107 21,7
108 17,5
109 5,1
201 7,0
202 22,6
203 10,3
204 9,4
205 6,1
206 9,5
207 8,6
208 7,2
209 12,7
210 13,5
211 11,1
212 15,4
213 12,6
301 20,3
401 17,3
501 17,0
601 23,3
701 24,8
0,0 10,0 20,0 30,0

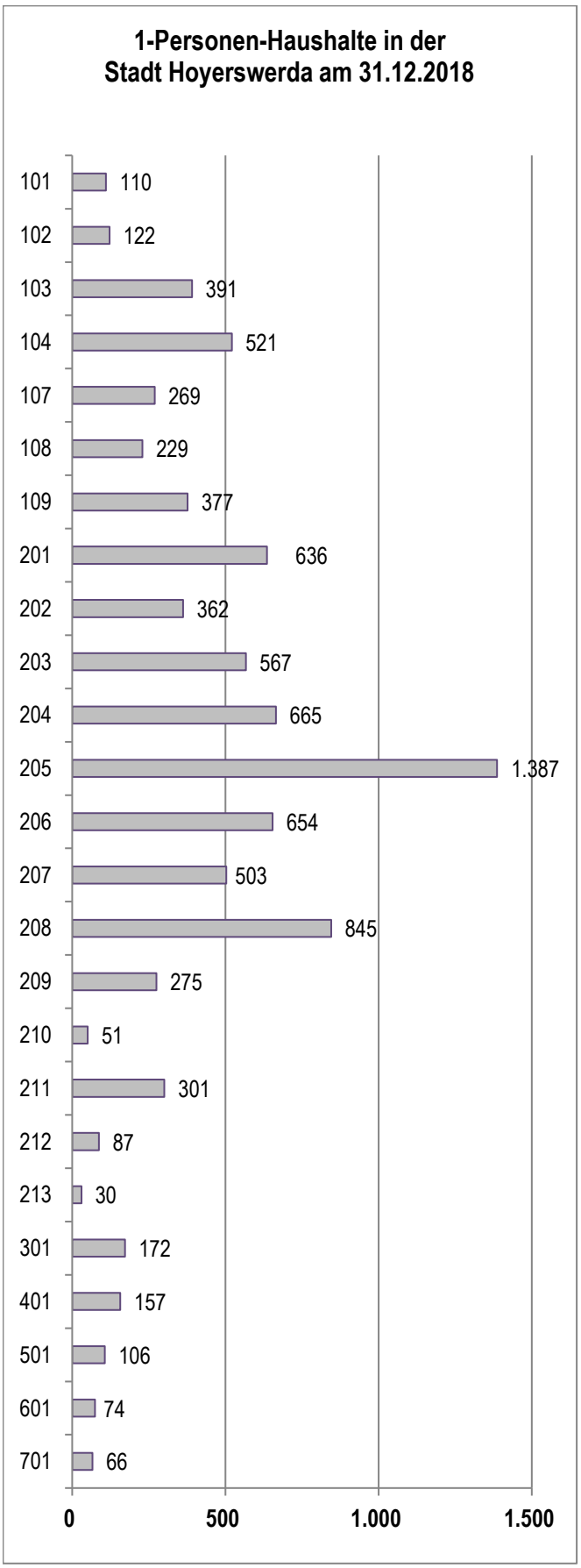
1-Personen-Haushalte in der
Stadt Hoyerswerda am 31.12.2018
101 110
102 122
103 391
104 521
107 269
108 229
109 377
201 636
202 362
203 567
204 665
205 1.387
206 654
207 503
208 845
209 275
210 51
211 301
212 87
213 30
301 172
401 157
501 106
601 74
701 66
0
500
1.000
1.500

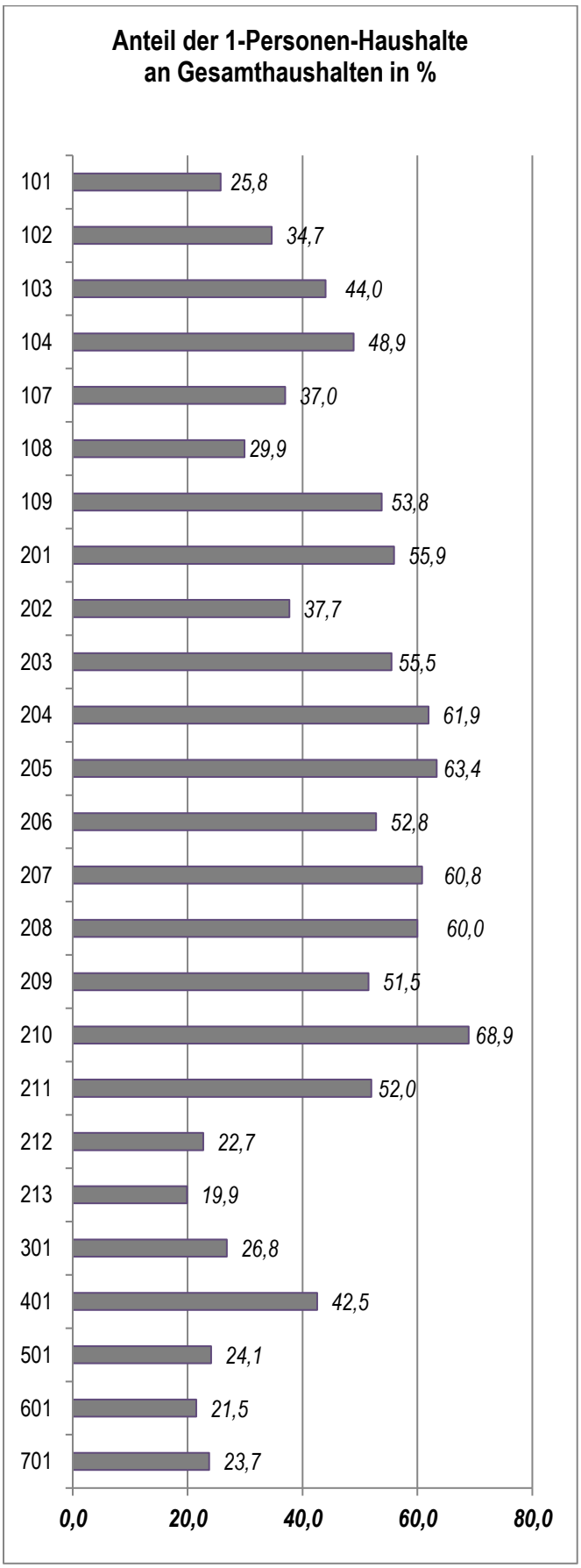
Anteil der 1-Personen-Haushalte
an Gesamthaushalten in %
101 25,8
102 34,7
103 44,0
104 48,9
107 37,0
108 29,9
109 53,8
201 55,9
202 37,7
203 55,5
204 61,9
205 63,4
206 52,8
207 60,8
208 60,0
209 51,5
210 68,9
211 52,0
212 22,7
213 19,9
301 26,8
401 42,5
501 24,1
601 21,5
701 23,7
0,0
20,0
40,0
60,0
80,0

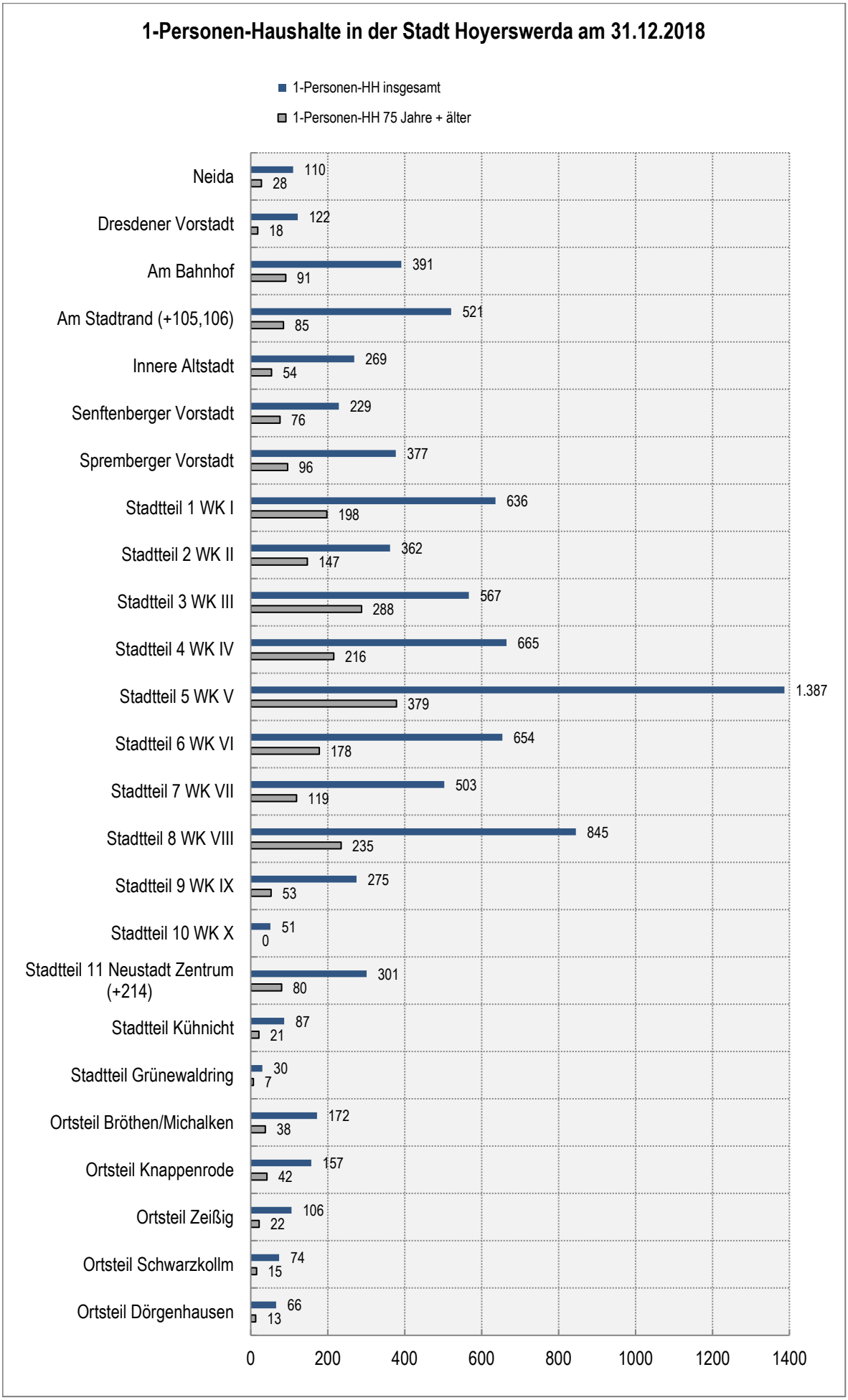
1-Personen-Haushalte in der Stadt Hoyerswerda am 31.12.2018
1-Personen-HH insgesamt
1-Personen-HH 75 Jahre + älter
Neida 110 28
Dresdener Vorstadt 122 18
Am Bahnhof 391 91
Am Stadtrand (+105,106) 521 85
Innere Altstadt 269 54
Senftenberger Vorstadt 229 76
Spremberger Vorstadt 377 96
Stadtteil 1 WK I 636 198
Stadtteil 2 WK II 362 147
Stadtteil 3 WK III 567 288
Stadtteil 4 WK IV 665 216
Stadtteil 5 WK V 1.387 379
Stadtteil 6 WK VI 654 178
Stadtteil 7 WK VII 503 119
Stadtteil 8 WK VIII 845 235
Stadtteil 9 WK IX 275 53
Stadtteil 10 WK X 51 0
Stadtteil 11 Neustadt Zentrum (+214) 301 80
Stadtteil Kühnicht 87 21
Stadtteil Grünewaldring 30 7
Ortsteil Bröthen/Michalken 172 38
Ortsteil Knappenrode 157 42
Ortsteil Zeißig 106 22
Ortsteil Schwarzkollm 74 15
Ortsteil Dörgenhausen 66 13
0
200
400
600
800
1000
1200
1400

10 Bevölkerungsbewegung in den Stadtteilen/Ortsteilen 2018

10.1 Natürliche und räumliche Bevölkerungsbewegung

Nr.	Stadtteil/Ortsteil	Geborene	Sterbefälle	Saldo Geb./Sterbef.	Zuzüge [1]	Fortzüge [1]	Saldo Zu-/Fortzüge	Umzüge Zuzug [2]	Umzüge Fortzug [2]	Saldo Umzüge	Saldo gesamt	Bevölkerung am Ende d. J.
101	Neida	6	2	4	26	24	2	2	17	-15	-9	901
102	Dresdener Vorstadt	10	7	3	28	25	3	75	59	16	22	696
103	Am Bahnhof	15	21	-6	62	74	-12	113	87	26	8	1.683
104	Am Stadtrand (+105, 106)	8	16	-8	65	85	-20	91	101	-10	-38	1.780
107	Innere Altstadt	13	42	-29	48	38	10	108	67	41	22	1.504
108	Senftenberger Vorstadt	9	27	-18	32	58	-26	74	59	15	-29	1.604
109	Spremberger Vorstadt	6	19	-13	30	19	11	67	46	21	19	1.079
	Altstadtbereich	**67**	**134**	**-67**	**291**	**323**	**-32**	**530**	**436**	**94**	**-5**	**9.247**
201	Stadtteil 1 WK I	9	28	-19	57	61	-4	108	113	-5	-28	1.746
202	Stadtteil 2 WK II	18	22	-4	53	69	-16	92	107	-15	-35	1.859
203	Stadtteil 3 WK III	5	28	-23	35	45	-10	86	115	-29	-62	1.587
204	Stadtteil 4 WK IV	7	29	-22	82	117	-35	95	111	-16	-73	1.602
205	Stadtteil 5 WK V	8	57	-49	106	128	-22	187	246	-59	-130	3.142
206	Stadtteil 6 WK VI	10	41	-31	84	77	7	84	132	-48	-72	1.946
207	Stadtteil 7 WK VII	7	18	-11	53	38	15	49	61	-12	-8	1.200
208	Stadtteil 8 WK VIII	8	33	-25	43	39	4	80	93	-13	-34	2.095
209	Stadtteil 9 WK IX	21	95	-74	378	321	57	146	132	14	-3	1.768
210	Stadtteil 10 WK X	0	65	-65	22	3	19	62	8	54	8	237
211	Stadtteil 11 Neustadt Zentrum (+214)	4	12	-8	21	28	-7	60	57	3	-12	1.001
212	Stadtteil Kühnicht	4	11	-7	14	19	-5	5	11	-6	-18	825
213	Stadtteil Grünewaldring	1	3	-2	5	11	-6	6	6	0	-8	309
	Neustadtbereich	**102**	**442**	**-340**	**953**	**956**	**-3**	**1.060**	**1.192**	**-132**	**-475**	**19.317**
	Hoy. - Altst. u. Neust.	**169**	**576**	**-407**	**1.244**	**1.279**	**-35**	**1.590**	**1.628**	**-38**	**-480**	**28.564**
301	Ortsteil Bröthen/Michalken	7	15	-8	26	32	-6	47	48	-1	-15	1.368
401	Ortsteil Knappenrode	8	10	-2	24	21	3	56	43	13	14	690
501	Ortsteil Zeißig	2	4	-2	17	11	6	32	19	13	17	937
601	Ortsteil Schwarzkollm	4	4	0	21	23	-2	22	19	3	1	785
701	Ortsteil Dörgenhausen	3	1	2	17	11	6	18	8	10	18	708
	Ortsteile	**24**	**34**	**-10**	**105**	**98**	**7**	**175**	**137**	**38**	**35**	**4.488**
	Gesamt	**193**	**610**	**-417**	**1.349**	**1.377**	**-28**	**1.765**	**1.765**	**-**	**-445**	**33.052**

[1] Zu- und Fortzüge über die Stadtgrenze

[2] Zu- und Fortzüge innerhalb der Stadtteile/Ortsteile

Quelle: Einwohnermelderegister, KOSIS-Statistikdatensatz Bevölkerungsbewegung

10.2 Umzüge - Zu- und Fortzüge innerhalb der Stadtteile/Ortsteile 2018

Stadtteil/OT	101	102	103	104	105	106	107	108	109	201	202	203	204	205	206	207	208	209	210	211	212	213	214	301	401	501	601	701	Wegzüge insgesamt
von (nach →)																													
101			1				3		1	2	2			2				2		4									**17**
102		7	6	5			1	10	1	1	1			1	1	1	7	2	1	1				2	11				**59**
103		10	14	7			5	7	4	7			1	4	4	2	1	3	6	1				4		2	4	1	**87**
104		9	5	19			11	14	6	2	1		1	3	1	4	2	1	7			5		1		5			**97**
105				1										1															**2**
106										2																			**2**
107		9	10	6			8	7	1	2	1		1	7		3		2	1					7				2	**67**
108	1	1	7	12			5	9	10		2	1	2				1	3						4		1			**59**
109			7	3		3	1	1	5		5		2	5				1	2	1				4	1	5			**46**
201		4	11	4	1		10	3	7	25	4	6	6	4			2	11	4	4	2	1		3				1	**113**
202		2	3	3			5	5	1	22	10	5	4	12	3	6	1	10	7	5				1		1	1		**107**
203			8	3			6	1	2	11	7	24	5	16	3	2	3	10	3	6					4		1		**115**
204		2	7	7			11	4	6	4	4	6	18	11	4	3	6	6	7	1						1		3	**111**
205	1	9	8	7			10	7	4	8	12	19	12	70	27	7	4	9	4	15				5		7		1	**246**
206		1	8	2			6	1	7	4	6	5	7	13	18	8	8	25	4	5	1					3			**132**
207			1				9	3	4	3	2	6	12	2	5	3	3	4	4										**61**
208		4	1	2			3	1	2	7	14		8	7	4	3	16	8	5	2				1	5				**93**
209		10	6	4			2		2	3	6	10	10	15	5	4	14	33	2	4	1				1				**132**
210				1			1				2							1		2					1				**8**
211		2	2	1			2			2	6	2	1	9	4	1	6	8	1	5	1			1	1			2	**57**
212			1										1	1	1		2	4	1										**11**
213		1	2								1		1	1															**6**
214																													**0**
301		3	1				5	1	1	2	4			1	1	2	1	2		2				14	1	4	3		**48**
401							1		2				2	1	1		3			2					31				**43**
501		1	3				3				2		1	1	1				1							3		3	**19**
601												2			1				2								13	1	**19**
701			1						1	1								1										4	**8**
Zuzüge insgesamt	**2**	**75**	**113**	**87**	**1**	**3**	**108**	**74**	**67**	**108**	**92**	**86**	**95**	**187**	**84**	**49**	**80**	**146**	**62**	**60**	**5**	**6**	**0**	**47**	**56**	**32**	**22**	**18**	**1.765**

Quelle: KOSIS-Statistikdatensatz Bevölkerungsbewegung

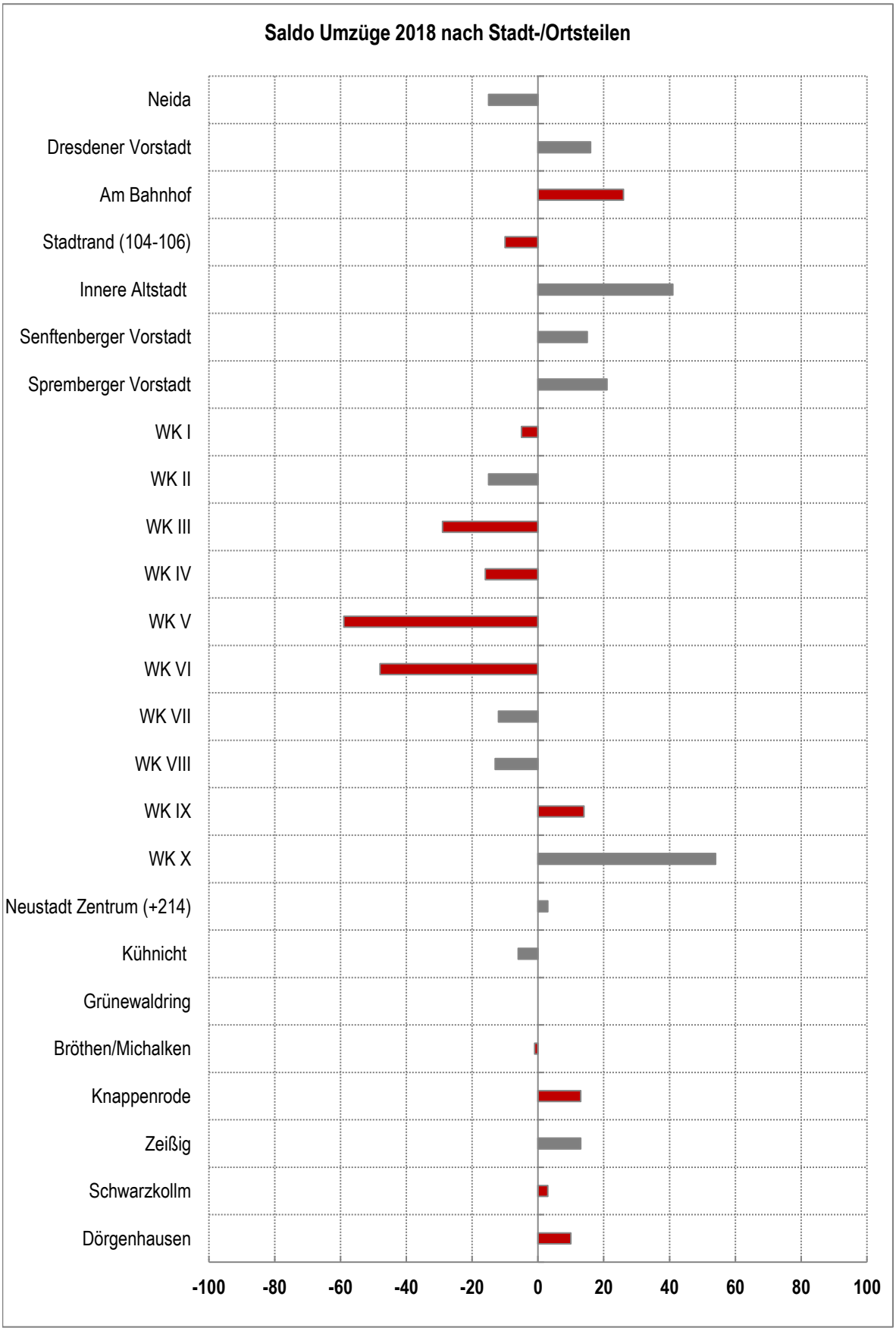
Saldo Umzüge 2018 nach Stadt-/Ortsteilen
Neida
Dresdener Vorstadt
Am Bahnhof
Stadtrand (104-106)
Innere Altstadt
Senftenberger Vorstadt
Spremberger Vorstadt
WK I
WK II
WK III
WK IV
WK V
WK VI
WK VII
WK VIII
WK IX
WK X
Neustadt Zentrum (+214)
Kühnicht
Grünewaldring
Bröthen/Michalken
Knappenrode
Zeißig
Schwarzkollm
Dörgenhausen
-100
-80
-60
-40
-20
0
20
40
60
80
100

Wegzüge aus der Altstadt / Zuzüge in die Stadt-/Ortsteile 2018

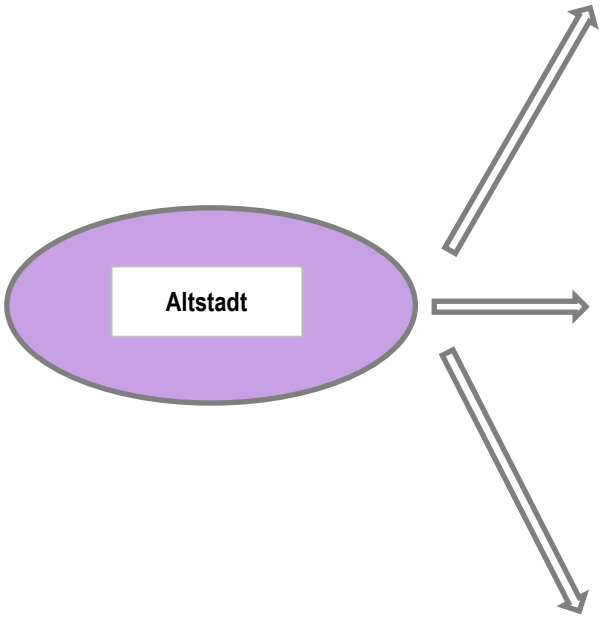

Einwohner	Stadtteil/Ortsteil
1	101 Neida
36	102 Dresdener Vorstadt
50	103 Am Bahnhof
53	104 Am Stadtrand
0	105 An der Neupetershainer Bahn
3	106 An der Thrune
34	107 Innere Altstadt
48	108 Senftenberger Vorstadt
28	109 Spremberger Vorstadt
253	**Altstadt gesamt**
16	201 Stadtteil 1 WK I
12	202 Stadtteil 2 WK II
1	203 Stadtteil 3 WK III
7	204 Stadtteil 4 WK IV
23	205 Stadtteil 5 WK V
6	206 Stadtteil 6 WK VI
10	207 Stadtteil 7 WK VII
11	208 Stadtteil 8 WK VIII
14	209 Stadtteil 9 WK IX
17	210 Stadtteil 10 WK X
7	211 Stadtteil 11 Neustadt Zentrum
0	212 Stadtteil Kühnicht
5	213 Stadtteil Grünewaldring
0	214 Stadtteil Gondelteich
129	**Neustadt gesamt**
22	301 Ortsteil Bröthen/Michalken
12	401 Ortsteil Knappenrode
13	501 Ortsteil Zeißig
4	601 Ortsteil Schwarzkollm
3	701 Ortsteil Dörgenhausen
54	**OT gesamt**
436	**Zuzüge gesamt**

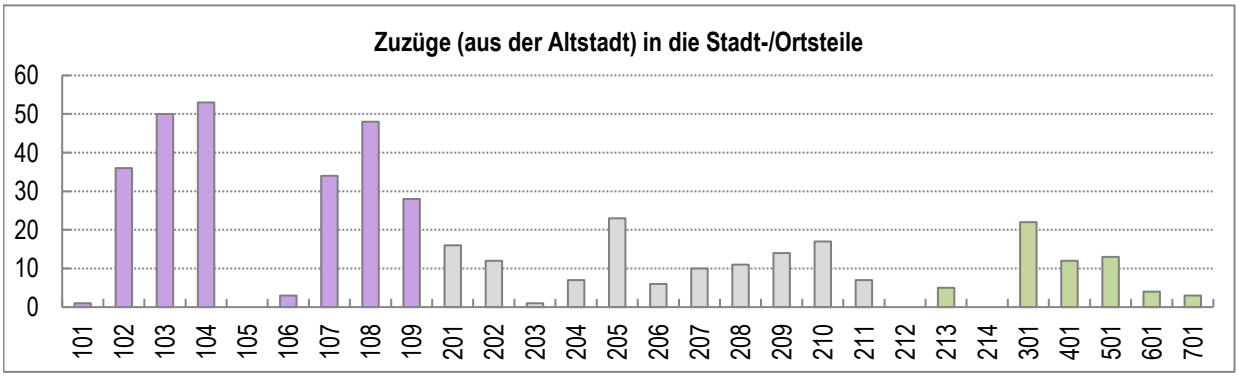

Wegzüge aus der Neustadt / Zuzüge in die Stadt-/Ortsteile 2018

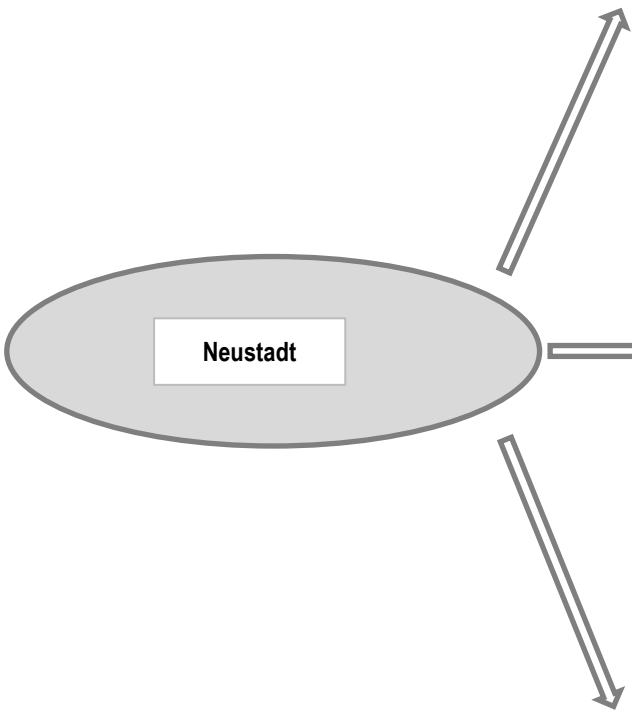

Einwohner	Stadtteil/Ortsteil
1	101 Neida
35	102 Dresdener Vorstadt
58	103 Am Bahnhof
34	104 Am Stadtrand
1	105 An der Neupetershainer Bahn
0	106 An der Thrune
65	107 Innere Altstadt
25	108 Senftenberger Vorstadt
35	109 Spremberger Vorstadt
254	**Altstadt gesamt**
89	201 Stadtteil 1 WK I
74	202 Stadtteil 2 WK II
83	203 Stadtteil 3 WK III
85	204 Stadtteil 4 WK IV
161	205 Stadtteil 5 WK V
74	206 Stadtteil 6 WK VI
37	207 Stadtteil 7 WK VII
65	208 Stadtteil 8 WK VIII
129	209 Stadtteil 9 WK IX
42	210 Stadtteil 10 WK X
49	211 Stadtteil 11 Neustadt Zentrum
5	212 Stadtteil Kühnicht
1	213 Stadtteil Grünewaldring
0	214 Stadtteil Gondelteich
894	**Neustadt gesamt**
11	301 Ortsteil Bröthen/Michalken
12	401 Ortsteil Knappenrode
12	501 Ortsteil Zeißig
2	601 Ortsteil Schwarzkollm
7	701 Ortsteil Dörgenhausen
44	**OT gesamt**
1.192	**Zuzüge gesamt**

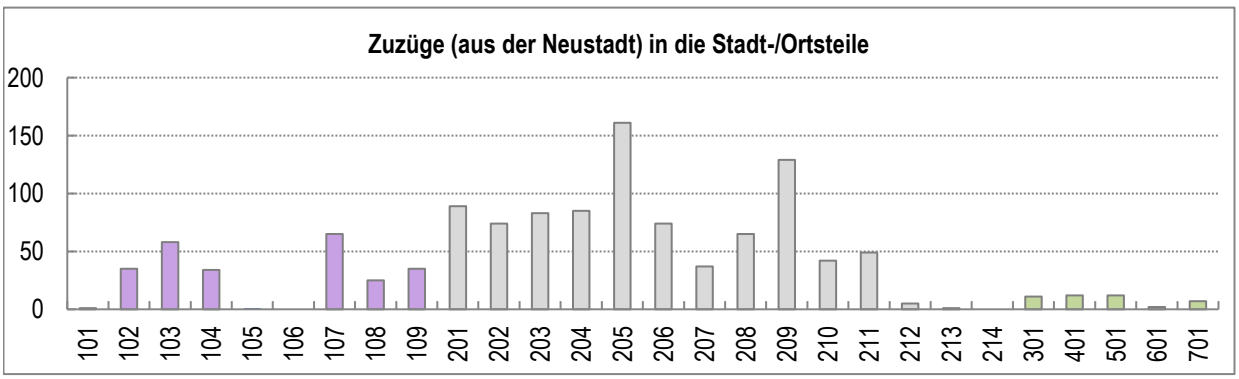

Wegzüge aus den Ortsteilen / Zuzüge in die Stadt-/Ortsteile 2018

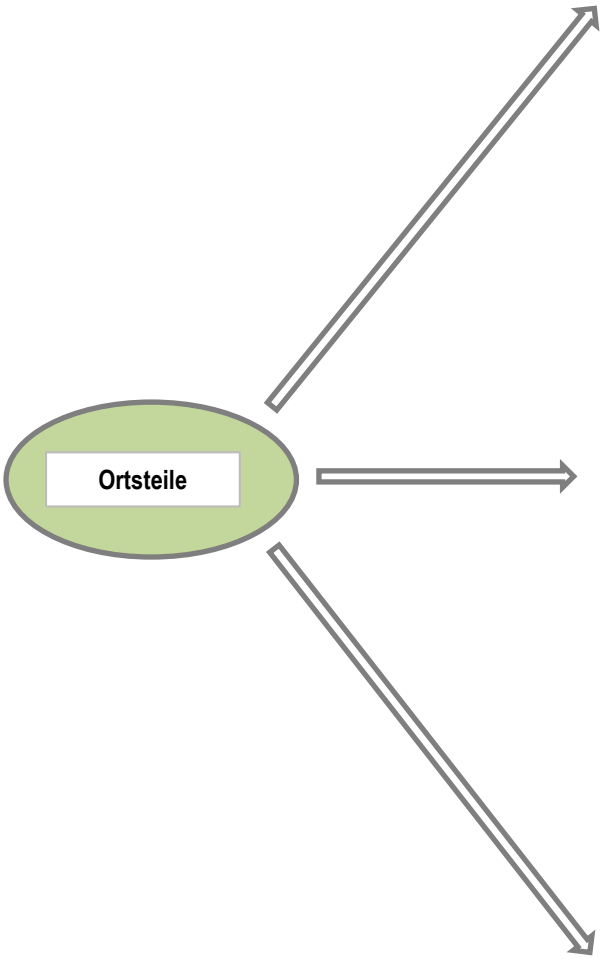

Einwohner	Stadtteil/Ortsteil
0	101 Neida
4	102 Dresdener Vorstadt
5	103 Am Bahnhof
0	104 Am Stadtrand
0	105 An der Neupetershainer Bahn
0	106 An der Thrune
9	107 Innere Altstadt
1	108 Senftenberger Vorstadt
4	109 Spremberger Vorstadt
23	**Altstadt gesamt**
3	201 Stadtteil 1 WK I
6	202 Stadtteil 2 WK II
2	203 Stadtteil 3 WK III
3	204 Stadtteil 4 WK IV
3	205 Stadtteil 5 WK V
4	206 Stadtteil 6 WK VI
2	207 Stadtteil 7 WK VII
4	208 Stadtteil 8 WK VIII
3	209 Stadtteil 9 WK IX
3	210 Stadtteil 10 WK X
4	211 Stadtteil 11 Neustadt Zentrum
0	212 Stadtteil Kühnicht
0	213 Stadtteil Grünewaldring
0	214 Stadtteil Gondelteich
37	**Neustadt gesamt**
14	301 Ortsteil Bröthen/Michalken
32	401 Ortsteil Knappenrode
7	501 Ortsteil Zeißig
16	601 Ortsteil Schwarzkollm
8	701 Ortsteil Dörgenhausen
77	**OT gesamt**
137	**Zuzüge gesamt**

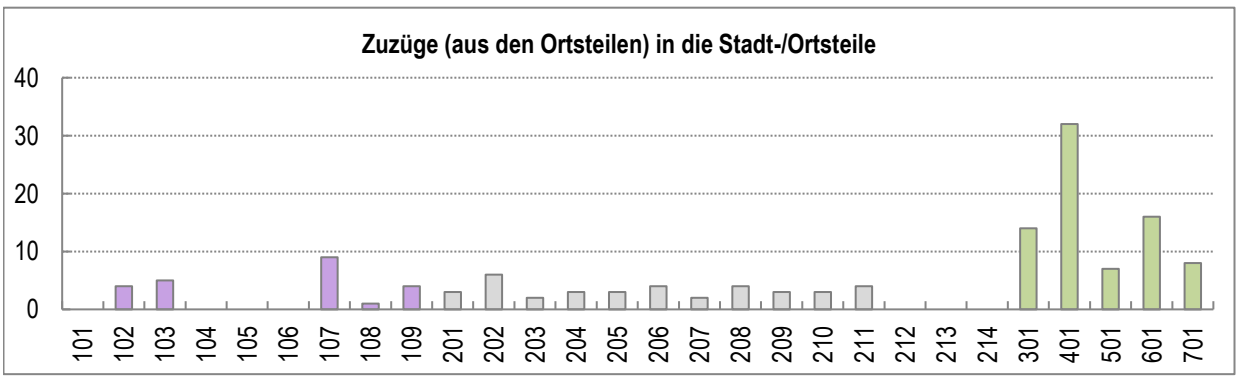

11 Arbeitslose der Stadt Hoyerswerda nach Stadt- und Ortsteilen[1]
Berichtsmonat Dezember 2018

Nr.	Stadtteil/Ortsteil	ALO gesamt SGB II + SGB III	darunter					Erwerbs-fähige Bevöl-kerung*	Anteil Arbeitslose an erwerbsfähiger Bevölkerung %
			Männer	Frauen	Deutsch	unter 25 J.	55 J. u. älter		
101	Neida	x	x	x	x	x	x	470	*x*
102	Dresdener Vorstadt	x	x	x	x	x	x	426	*x*
103	Am Bahnhof	43	26	17	42	.	11	954	*4,5*
104	Am Stadtrand (104-106)	98	56	42	90	.	32	1.025	*9,6*
107	Innere Altstadt	28	16	12	26	.	12	830	*3,4*
108	Senftenberger Vorstadt	37	21	16	37	.	18	829	*4,5*
109	Spremberger Vorstadt	51	31	20	48	.	19	550	*9,3*
	Altstadtbereich	**257**	**150**	**107**	**243**	**.**	**92**	**5.084**	***x***
201	Stadtteil 1 WK I	71	40	31	67	.	32	865	*8,2*
202	Stadtteil 2 WK II	109	54	55	101	.	26	906	*12,0*
203	Stadtteil 3 WK III	98	38	60	95	10	35	589	*16,6*
204	Stadtteil 4 WK IV	121	71	50	119	.	44	740	*16,4*
205	Stadtteil 5 WK V	273	168	105	252	23	71	1.589	*17,2*
206	Stadtteil 6 WK VI	122	56	66	116	14	40	938	*13,0*
207	Stadtteil 7 WK VII	95	54	41	93	.	29	627	*15,2*
208	Stadtteil 8 WK VIII	218	132	86	200	12	72	970	*22,5*
209	Stadtteil 9 WK IX	65	35	30	59	.	12	854	*7,6*
210	Stadtteil 10 WK X (+213)	x	x	x	x	x	x	309	*x*
211	Stadtteil 11 Neustadt Zentrum (+214)	70	33	37	65	5	21	483	*14,5*
212	Stadtteil Kühnicht	x	x	x	x	x	x	486	*x*
	Neustadtbereich	**1.242**	**681**	**561**	**1.167**	**64**	**382**	**8.561**	***x***
	Hoy. - Altst. u. Neust.	**1.499**	**831**	**668**	**1.410**	**.**	**474**	**13.645**	***x***
301	Ortsteil Bröthen/Michalken	55	35	20	54	.	15	820	*6,7*
401	Ortsteil Knappenrode	x	x	x	x	x	x	407	*x*
501	Ortsteil Zeißig	x	x	x	x	x	x	511	*x*
601	Ortsteil Schwarzkollm	x	x	x	x	x	x	484	*x*
701	Ortsteil Dörgenhausen	x	x	x	x	x	x	419	*x*
999	nicht zuordenbar	33	23	10	32	.	10	x	
	Gesamt	**1.587**	**889**	**698**	**1.496**	**111**	**499**	**16.286**	***x***

[1] die Datenerhebung erfolgt nur für Stadt und Ortsteile mit EW > 1000

Quelle: Arbeitslose - Bundesagentur für Arbeit
Erwerbsf. Bevölk. - Einwohnermelderegister

*Erwerbsfähige Bevölkerung: Einwohner im Alter von 20 bis unter 65 Jahren ohne Berücksichtigung des gesetzlichen Renteneintrittsalters

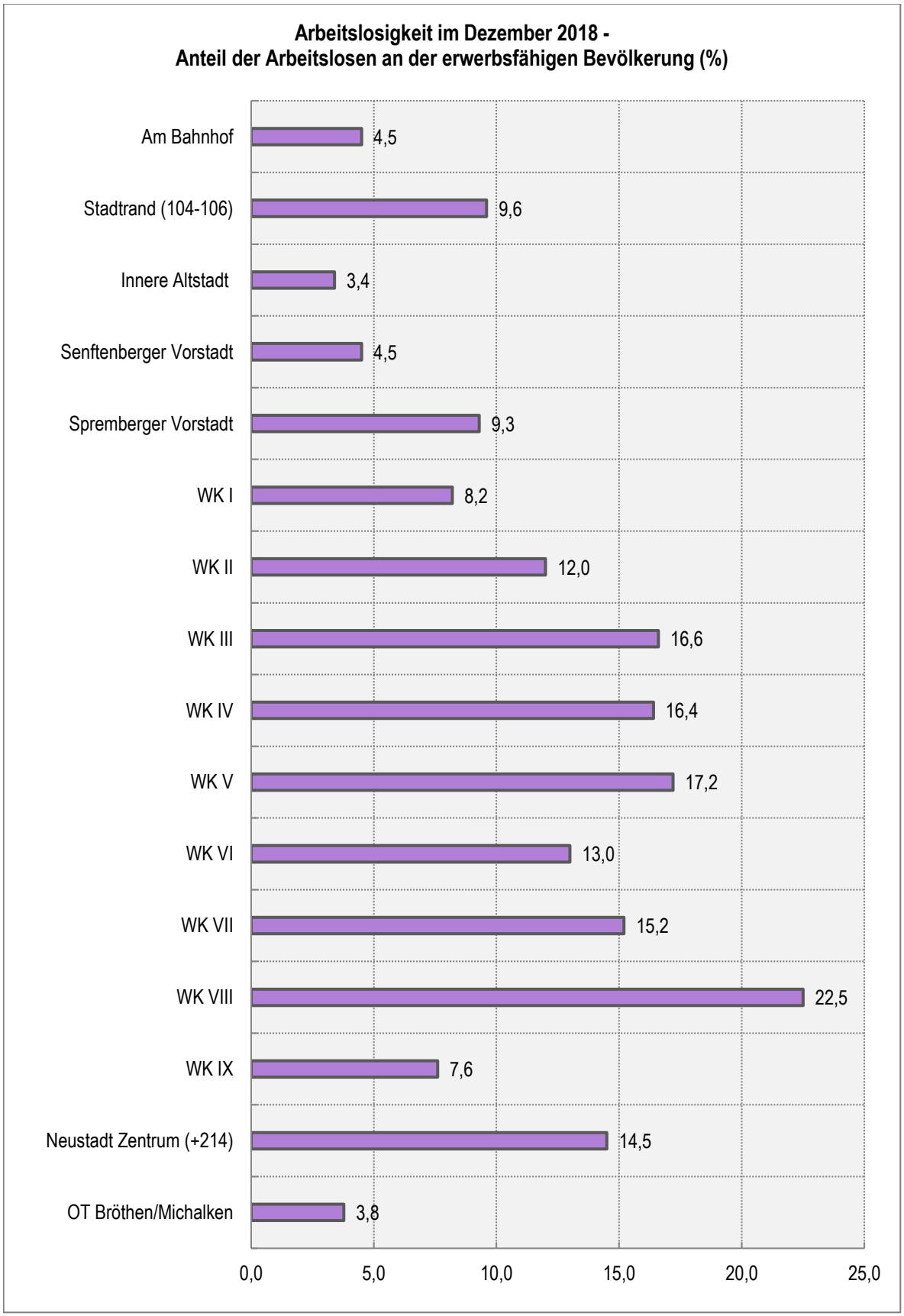
Arbeitslosigkeit im Dezember 2018 -
Anteil der Arbeitslosen an der erwerbsfähigen Bevölkerung (%)
Am Bahnhof
4,5
Stadtrand (104-106)
9,6
Innere Altstadt
3,4
Senftenberger Vorstadt
4,5
Spremberger Vorstadt
9,3
WK I
8,2
WK II
12,0
WK III
16,6
WK IV
16,4
WK V
17,2
WK VI
13,0
WK VII
15,2
WK VIII
22,5
WK IX
7,6
Neustadt Zentrum (+214)
14,5
OT Bröthen/Michalken
3,8
0,0
5,0
10,0
15,0
20,0
25,0

12 Leistungsempfänger nach Stadt- und Ortsteilen Berichtsmonat Juni 2018

Nr.	Stadtteil/Ortsteil	SGB III-Leistungsempf.	SGB II-Leistungsempfänger												
		gesamt	Bedarfsge-meinschaften (BG) ges.	BG mit 1 Pers.	BG mit 2 Pers.	BG mit 3 und mehr P.	Single-BG	Partner-BG mit Kindern	Erwerbsfähige Leistungsberecht. (ELB) ges.	ELB Männer	ELB Frauen	ELB unter 25	ELB über 55	Allein-erziehende ELB	erwerbstätige ELB
101	Neida	x	x	x	x	x	x	x	x	x	x	x	x	x	x
102	Dresdener Vorstadt	x	x	x	x	x	x	x	x	x	x	x	x	x	x
103	Am Bahnhof	15	65	36	15	14	36	.	92	46	46	19	18	.	28
104	Am Stadtrand (104-106)	17	148	100	28	20	100	11	176	92	84	15	54	18	48
107	Innere Altstadt	12	28	19	.	.	19	.	32	20	12	.	.	.	12
108	Senftenberger Vorstadt	.	32	22	.	.	22	.	37	21	16	.	14	.	16
109	Spremberger Vorstadt	11	69	63	.	.	63	.	73	43	30	10	24	.	18
	Altstadt	**55**	**342**	**240**	**43**	**34**	**240**	**11**	**410**	**222**	**188**	**44**	**110**	**18**	**122**
201	Stadtteil 1 WK I	23	82	58	15	.	58	.	100	56	44	12	37	.	30
202	Stadtteil 2 WK II	18	119	45	26	48	45	26	170	74	96	23	31	34	52
203	Stadtteil 3 WK III	12	134	58	54	22	58	12	176	67	109	21	59	38	57
204	Stadtteil 4 WK IV	16	178	126	23	29	126	13	209	109	100	26	59	24	49
205	Stadtteil 5 WK V	24	428	306	80	42	306	23	506	298	208	76	139	48	146
206	Stadtteil 6 WK VI	16	177	89	51	37	89	15	234	104	130	38	56	43	68
207	Stadtteil 7 WK VII	10	141	95	25	21	95	10	169	88	81	20	46	23	52
208	Stadtteil 8 WK VIII	25	286	232	32	22	232	10	314	192	122	32	80	24	87
209	Stadtteil 9 WK IX	.	103	58	25	20	58	12	130	66	64	19	19	23	33
210	Stadtteil 10 WK X (+213)	x	x	x	x	x	x	x	x	x	x	x	x	x	x
211	Stadtteil 11 Neustadt Zentrum (+ 214)	x	112	65	23	24	65	10	141	67	74	19	37	22	46
212	Stadtteil Kühnicht	x	x	x	x	x	x	x	x	x	x	x	x	x	x
	Neustadt	**144**	**1.760**	**1.132**	**354**	**265**	**1.132**	**131**	**2.149**	**1.121**	**1.028**	**286**	**563**	**279**	**620**
	Alt- und Neustadt	**199**	**2.102**	**1.372**	**397**	**299**	**1.372**	**142**	**2.559**	**1.343**	**1.216**	**330**	**673**	**297**	**742**
301	Ortsteil Bröthen/Michalken	23	23	18	.	3	3	21	21	.	31	25	15	.	4
401	Ortsteil Knappenrode	x	x	x	x	x	x	x	x	x	x	x	x	x	x
501	Ortsteil Zeißig	x	x	x	x	x	x	x	x	x	x	x	x	x	x
601	Ortsteil Schwarzkollm	x	x	x	x	x	x	x	x	x	x	x	x	x	x
701	Ortsteil Dörgenhausen	x	x	x	x	x	x	x	x	x	x	x	x	x	x
999	nicht zuordenbar	*	1	1	0	0	0	1	1	0	1	1	0	0	0
	Gesamt	**254**	**2.161**	**1.419**	**414**	**328**	**1.419**	**164**	**2.625**	**1.382**	**1.243**	**337**	**696**	**329**	**768**

[1] die Datenerhebung erfolgt nur für Stadt und Ortsteile mit EW > 1000

Quelle: Bundesagentur für Arbeit

13 Sozialversicherungspflichtig Beschäftigte mit Wohnort Hoyerswerda Berichtsmonat Juni 2018

Nr.	Stadtteil/Ortsteil	Beschäftigte						
		Insgesamt	Männer	Frauen	Deutsche	Ausländer	unter 25 J.	25 - u. 35 J.
101	Neida	x	x	x	x	x	x	x
102	Dresdener Vorstadt	x	x	x	x	x	x	x
103	Am Bahnhof	888	434	454	879	.	52	213
104	Am Stadtrand (104-106)	732	379	353	723	.	32	162
107	Innere Altstadt	846	430	416	827	19	33	155
108	Senftenberger Vorstadt	732	366	366	728	.	37	80
109	Spremberger Vorstadt	432	230	202	417	15	22	79
	Altstadt	**3.630**	**1.839**	**1.791**	**3.574**	**53**	**176**	**689**
201	Stadtteil 1 WK I	631	335	296	595	36	24	147
202	Stadtteil 2 WK II	661	325	336	647	14	47	131
203	Stadtteil 3 WK III	372	178	194	361	11	33	66
204	Stadtteil 4 WK IV	475	260	215	459	16	43	93
205	Stadtteil 5 WK V	962	530	432	937	24	90	200
206	Stadtteil 6 WK VI	611	311	300	595	16	43	131
207	Stadtteil 7 WK VII	392	228	164	390	.	31	74
208	Stadtteil 8 WK VIII	707	391	316	678	29	40	116
209	Stadtteil 9 WK IX	295	168	127	265	30	31	53
210	Stadtteil 10 WK X (+213)	x	x	x	x	x	x	x
211	Stadtteil 11 Neustadt Zentrum (+214)	282	164	118	280	.	31	50
212	Stadtteil Kühnicht	x	x	x	x	x	x	x
	Neustadt	**5.388**	**2.555**	**2.202**	**4.612**	**140**	**105**	**914**
	Alt- und Neustadt	**9.018**	**4.394**	**3.993**	**8.186**	**193**	**281**	**1.603**
301	Ortsteil Bröthen/Michalken	x*	x*	x*	x*	x*	x*	x*
401	Ortsteil Knappenrode	x	x	x	x	x	x	x
501	Ortsteil Zeißig	x	x	x	x	x	x	x
601	Ortsteil Schwarzkollm	x	x	x	x	x	x	x
701	Ortsteil Dörgenhausen	x	x	x	x	x	x	x
999	nicht zuordenbar	838	423	415	830	.	38	132
	Ortsteile	**838**	**423**	**415**	**830**	**18**	**38**	**132**
	Gesamt	**9.856**	**4.817**	**4.408**	**9.016**	**211**	**319**	**1.735**

* wird nachgeliefert

Quelle: Bundesagentur für Arbeit

14 Fahrzeugbestand nach Stadt- und Ortsteilen am 1.1.2016, 1.1.2017 und 1.1.2018

Nr.	Stadtteil/Ortsteil		Kraftfahrzeuge					An-hänger	*KFZ je 1.000 Einwohner*
			insgesamt	davon					
				Krafträder	PKW		Nutzfahrzeuge		
					privat	gewerblich			
			Anzahl						
101	Neida	01.01.2016	712	51	580	12	69	157	*782*
		01.01.2017	723	51	585	14	73	164	*793*
		01.01.2018	742	46	577	37	82	171	*824*
102	Dresdener Vorstadt	01.01.2016	471	38	387	8	38	82	*707*
		01.01.2017	491	45	399	8	39	88	*717*
		01.01.2018	500	45	401	16	38	94	*718*
103	Am Bahnhof	01.01.2016	965	63	828	20	54	87	*556*
		01.01.2017	1.010	56	874	23	57	89	*606*
		01.01.2018	1.057	64	878	50	65	96	*628*
104	Am Stadtrand (mit 105, 106)	01.01.2016	1.487	71	972	250	194	227	*809*
		01.01.2017	1.566	76	969	326	195	218	*862*
		01.01.2018	1.518	74	940	322	182	210	*853*
107	Innere Altstadt	01.01.2016	896	56	770	18	52	126	*648*
		01.01.2017	947	53	814	30	50	127	*634*
		01.01.2018	980	62	748	123	47	131	*652*
108	Senftenberger Vorstadt	01.01.2016	1.160	103	950	50	57	229	*702*
		01.01.2017	1.173	109	956	51	57	235	*719*
		01.01.2018	1.163	102	945	67	49	224	*725*
109	Spremberger Vorstadt	01.01.2016	713	37	602	23	51	72	*661*
		01.01.2017	691	35	575	33	48	68	*653*
		01.01.2018	682	34	567	34	47	68	*632*
	Altstadt	01.01.2016	**6.404**	**419**	**5.089**	**381**	**515**	**980**	***691***
		01.01.2017	**6.601**	**425**	**5.172**	**485**	**519**	**989**	***713***
		01.01.2018	**6.642**	**427**	**5.056**	**649**	**510**	**994**	***718***
201	Stadtteil 1 WK I	01.01.2016	1.036	34	973	15	14	86	*525*
		01.01.2017	989	36	924	16	13	79	*557*
		01.01.2018	976	33	892	37	14	74	*559*
202	Stadtteil 2 WK II	01.01.2016	909	48	834	11	16	78	*482*
		01.01.2017	899	39	834	9	17	80	*475*
		01.01.2018	905	39	820	29	17	82	*487*
203	Stadtteil 3 WK III	01.01.2016	701	19	650	23	9	45	*395*
		01.01.2017	680	21	624	23	12	52	*412*
		01.01.2018	675	21	617	25	12	51	*425*
204	Stadtteil 4 WK IV	01.01.2016	798	59	726	4	9	51	*450*
		01.01.2017	796	64	712	9	11	53	*479*
		01.01.2018	792	63	695	23	11	58	
205	Stadtteil 5 WK V	01.01.2016	1.583	61	1.491	21	10	125	*465*
		01.01.2017	1.536	62	1.441	24	9	121	*468*
		01.01.2018	1.530	66	1.409	42	13	124	*487*
206	Stadtteil 6 WK VI	01.01.2016	1.622	46	1.023	224	329	158	*755*
		01.01.2017	1.623	43	1.024	208	348	173	*803*
		01.01.2018	1.594	40	952	249	353	172	*819*
207	Stadtteil 7 WK VII	01.01.2016	663	41	619	0	3	48	*537*
		01.01.2017	676	38	634	0	4	47	*559*
		01.01.2018	670	36	625	5	4	47	*558*

Nr.	Stadtteil/Ortsteil		Kraftfahrzeuge					An-hänger	*KFZ je 1.000 Einwohner*
			insgesamt	davon					
				Krafträder	PKW		Nutzfahrzeuge		
					privat	gewerblich			
			Anzahl						
208	Stadtteil 8 WK VIII	01.01.2016	1.046	26	950	34	36	71	*483*
		01.01.2017	1.039	26	940	35	38	72	*489*
		01.01.2018	1.035	30	906	61	38	74	*494*
209	Stadtteil 9 WK IX	01.01.2016	515	21	441	36	17	54	*308*
		01.01.2017	510	24	435	38	13	52	*288*
		01.01.2018	511	22	412	64	13	50	*289*
210	Stadtteil 10 WK X	01.01.2016	333	17	254	41	21	53	*610*
	(mit 213)	01.01.2017	367	18	272	54	23	56	*682*
		01.01.2018	361	15	248	71	27	58	*661*
211	Stadtteil 11 Neustadt Zentrum	01.01.2016	441	15	373	33	20	41	*426*
	(mit 214)	01.01.2017	465	18	392	34	21	40	*458*
		01.01.2018	480	21	385	54	20	38	*480*
212	Stadtteil Kühnicht	01.01.2016	734	59	568	31	76	144	*862*
		01.01.2017	728	59	563	30	76	143	*864*
		01.01.2018	731	66	537	48	80	144	*886*
	Neustadt	01.01.2016	**10.381**	**446**	**8.902**	**473**	**560**	**954**	***507***
		01.01.2017	**10.421**	**453**	**8.918**	**489**	**561**	**954**	***527***
		01.01.2018	**10.260**	**452**	**8.498**	**708**	**602**	**972**	***531***
	Alt- und Neustadt	01.01.2016	**16.785**	**865**	**13.991**	**854**	**1.075**	**1.934**	***565***
		01.01.2017	**17.022**	**878**	**14.090**	**974**	**1.080**	**1.943**	***586***
		01.01.2018	**16.902**	**879**	**13.554**	**1.357**	**1.112**	**1.966**	***592***
301	Ortsteil Bröthen/Michalken	01.01.2016	1.141	86	931	12	112	276	*812*
		01.01.2017	1.174	93	958	13	110	278	*849*
		01.01.2018	1.175	101	911	51	112	289	*859*
401	Ortsteil Knappenrode	01.01.2016	436	24	391	2	19	82	*618*
		01.01.2017	436	26	387	2	21	85	*643*
		01.01.2018	429	25	376	7	21	94	*622*
501	Ortsteil Zeißig	01.01.2016	729	66	608	13	42	147	*803*
	(ab 2002 mit	01.01.2017	733	62	612	15	44	150	*798*
	Industriegebiet Zeißig)	01.01.2018	739	66	597	35	41	149	*789*
601	Ortsteil Schwarzkollm	01.01.2016	761	67	540	27	127	181	*961*
		01.01.2017	752	67	530	21	134	191	*954*
		01.01.2018	768	71	511	54	132	192	*978*
701	Ortsteil Dörgenhausen	01.01.2016	500	36	361	31	72	118	*744*
		01.01.2017	509	35	363	39	72	124	*736*
		01.01.2018	510	39	337	58	76	129	*720*
999	nicht zuordenbar	01.01.2016	14	1	1	5	7	7	-
		01.01.2017	14	1	2	4	7	5	-
		01.01.2018	20	1	2	8	9	5	-
	Gesamt	01.01.2016	**20.366**	**1.145**	**16.823**	**944**	**1.454**	**2.745**	***595***
		01.01.2017	**20.640**	**1.162**	**16.942**	**1.068**	**1.468**	**2.776**	***616***
		01.01.2018	**20.543**	**1.182**	**16.288**	**1.570**	**1.503**	**2.824**	***622***

Quelle: Kraftfahrt Bundesamt (Projektkreis Kfz-Daten/-Strukturen)